

Fiskön kommunalfullmäktiges i Saltsjö-
baden beslut den 16 mars 1942.

[Signature]

Förslag till ändring i stadsplanen för del av kvarteret Göken i Saltsjöbadens köping

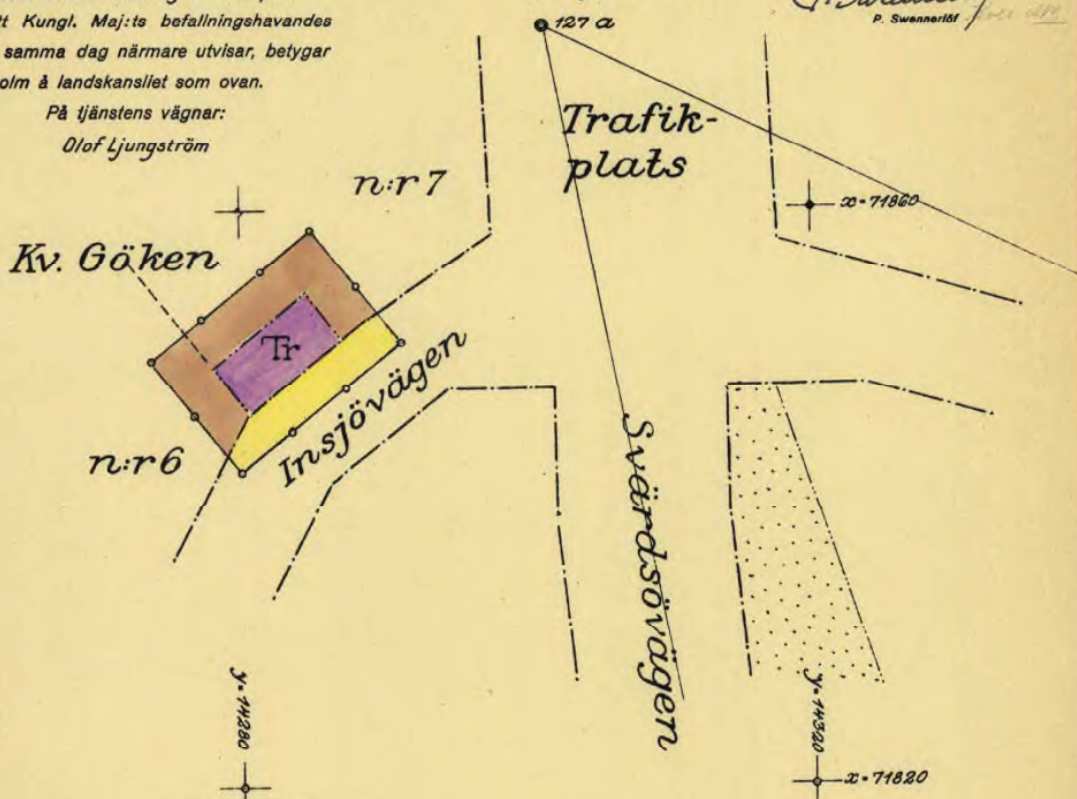
Upprättat år 1941 av

[Signature]

År 1942 den 18 maj
fastställdes denna ändring av stadsplan
på sätt Kungl. Maj:ts befallningshavandes
beslut samma dag närmare utvisar, betygar
Stockholm & landskansliet som ovan.


På tjänstens vägnar:
Olof Ljungström

Kopiens likhet med originalet betygas.
Stockholm den 24 okt 1942
STATENS REPRODUKTIONSANSTÄLT
[Signature]
P. Swannerlöf



Beteckningar

- Gräns, 3m utanför område inom vilket fastställelse av ändring i stadsplan sökes
- Kvarteregräns enligt gällande stadsplan, oförändrad
- Nu föreslagen ny områdesgräns
- Kvartersmark
- Gatumark
- Med Tr betecknat område får bebyggas endast med för elverksdriften erforderlig transformatoriosk till högst 2,5 meters höjd
- Befintlig fastighetsgräns
- Koordinatnät
- Polygonpunkt



Lada 9H

S 125 1942

S.B.D. 14/61:1942 Akt 14/1942

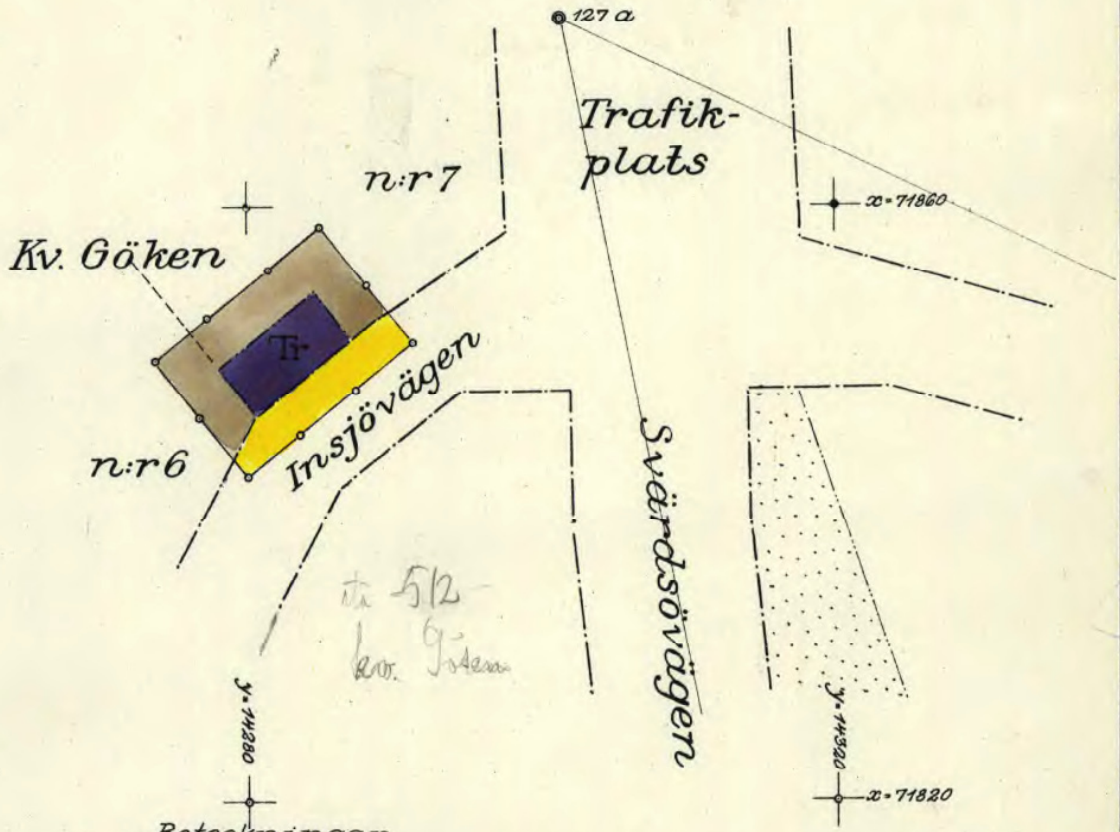
Förelämningskommitténs i Saltsjöbadens beslut den 16 mars 1942.

Rune Forsgren

Förslag till ändring i stadsplanen för del av kvarteret Göken i Saltsjöbadens köping

Upprättat år 1941 av


Rune Forsgren



Beteckningar

- Gräns, 3m utanför område inom vilket fastställelse av ändring i stadsplan sökes
- Kvartersgräns enligt gällande stadsplan, oförändrad
- Nu föreslagen ny områdesgräns
- Kvartermark
- Gatumark
- Med Tr betecknat område får bebyggas endast med för elverksdriften erforderlig transformatoriosk till högst 2,5 meters höjd
- Befintlig fastighetsgräns
- Koordinatnät
- Polygonpunkt

År 1942, den 18 maj
 fastställdes denna ändring av stadsplan
 byggnadsplan på sätt Kungl. Maj:ts be-
 fallningshavandes beslut samma dag
 närmare utvisar; betygar, Stockholm
 landstämman som ovan,
 På tjänstens vägnar:



Löda 9 H

14/1942

S125

Rune Frykholm

Förslag till ändring i stadsplanen för del av kvarteret Göken i Saltsjöbadens köping

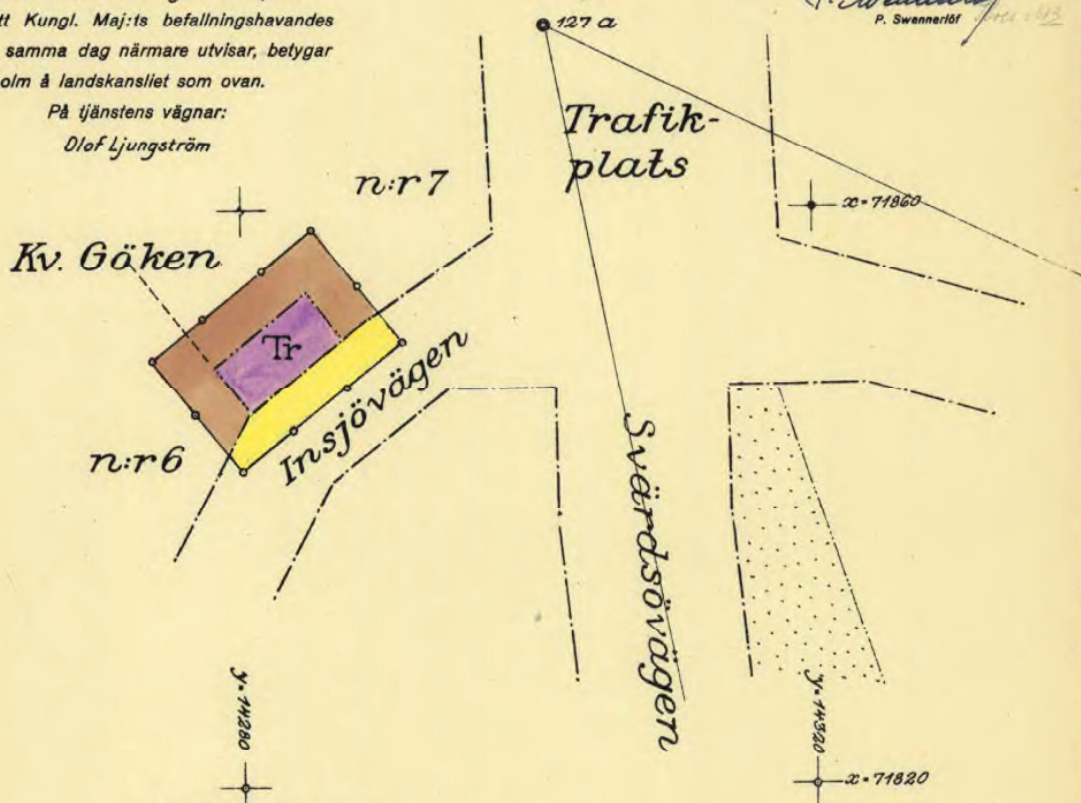
Upprättat år 1941 av

Per Frykholm










År 1942 den 18 maj
fastställdes denna ändring av stadsplan
på sätt Kungl. Maj:ts befallningshavandes
beslut samma dag närmare utvisar, betygar
Stockholm å landskansliet som ovan.


På tjänstens vägnar:
Olof Ljungström

Kopians likhet med originalet betygas.
Stockholm den 24 okt. 1942
STATENS REPRODUKTIONSANSTÄLT
P. Swennerlöf



Beteckningar

-  Gräns, 3m utanför område inom vilket fastställelse av ändring i stadsplan sökes
-  Kvartersgräns enligt gällande stadsplan, oförändrad
-  Nu föreslagen ny områdesgräns
-  Kvartersmark
-  Gatumark
-  Med Tr betecknat område får bebyggas endast med för elverksdriften erforderlig transformatorbänk till högst 2,5 meters höjd
-  Befintlig fastighetsgräns
-  Koordinatnät
-  Polygonpunkt





Nacka KLM

Akt nr:

0182K-14/1942

14 / 1942

KARTAN I AKTEN

B. N. prot. 278-42

18. 5. 1942.

Inkom till Kommunalnämnden
i Saltsjöbadens köping
den 7/8 1942

Appt 14/1942

177/42.

14/61 SBD:1942.

Utdrag av protokoll, hållet in-

för Kungl. Maj:ts befallningshavande i
Stockholms län å landskansliet den 18 maj
1942.

S. D. Med en den 15 april 1942 hit inkommen skrivelse hade byggnads-
nämnden i Saltsjöbadens köping för fastställelse överlämnat ett av kom-
munalfullmäktige därstädes den 16 mars 1942 antaget förslag till ändring
i stadsplanen för del av kvarteret Gökén i köpingen, vilket förslag
åskådliggjorts å en av stadsingenjören Ferd. Eggert år 1941 upprättad
karta med därtill hörande beskrivning och stadsplanebestämmelser.

Uti ärendet hade länsarkitekten i länet avgivit infordrat yttrande.

Sedan antecknats, att besvär över kommunalfullmäktiges beslut icke
härstädes anförts, meddelade Kungl. Maj:ts befallningshavande följande

B e s l u t .

Kungl. Maj:ts befallningshavande, som finner att ifrågavarande
förslag till stadsplaneändring ej avser planens grunddrag och ej heller
eljest innefattar väsentlig avvikelse från vad som förut varit gällande,
prövar, med stöd av 3 och 56 §§ stadsplanelagen, skäligt fastställa
ändringsförslaget, sådant detsamma åskådliggjorts å ovannämnda karta med
därtill hörande beskrivning och stadsplanebestämmelser av den lydelse
härvid fogade bilaga utvisar.

Saltsjöbadens köping förpliktas att till Kungl. Maj:ts befallnings-
havande inbetala avgift till statsverket för den av länsarkitekten i är-
endet utförda granskningen med ett belopp av tjugu kronor, vilken avgift
skall debiteras å denna expedition.



Den, som icke ånöjes med detta beslut, äger att däruti hos Kungl.
Maj:ts i underdånighet söka ändring genom besvär, vilka, av den klagande
själv eller lagligen befäddad ombud underskrivna, skola till Kungl.
Kommunikationsdepartementets expedition ingivas före klockan
tolv å trettionde dagen, om enskild part klagar, men, om klagan föres av me-
nighet, å fyrtiofemte dagen efter härav erhållen del, den dagen oräknad, då
sådant sker, eller ock, om helgdag då inträffar, å nästa söckendag därefter,
vid vilka besvär skall fogas bevis om tiden, då beslutet blivit klaganden
delgivet; varande dock klagande även medgivet att på eget äventyr i betalt
brev med allmänna posten besvär till Kungl. departementet insända

År och dag som ovan.

På tjänstens vägnar:

stämpel sex kronor.
granskningsavgift tjugu kronor.
summa tjugusex kronor.

R. K. W. Larsson

Bengt Fogelberg
/Bengt Fogelberg/.

Ver. 153.

Avskrift.

Bil.

Beskrivning över förslag till ändring av stadsplanen för kvarteret Göken i Saltsjöbadens köping.

I enlighet med erhållet uppdrag har undertecknad upprättat när-
lagda förslag till ändring i stadsplanen för kv. G ö k e n, tomten nr
7 i Saltsjöbadens köping.

Kvarteret ingår i den genom Kungl. Maj:t den 25 oktober 1912
fastställda stadsplanen med den 6/3 1936 fastställda ändring för bl.a.
kv Göken och gäller för området stadsplanebestämmelser fastställda den
21 augusti 1936.

Nu föreliggande förslag avser att från kvarteret Göken, tomten
nr 7 invid Insjövägen avskilja ett område om 34 m², att utgöra område
för en där uppförd eltransformator.

På grund av vad sålunda anförts får jag föreslå att för det om-
råde, som å den samtidigt härmed upprättade kartan betecknats med bok-
stäverna Tr må gälla följande

Stadsplanebestämmelser:

Med Tr betecknat område får bebyggas endast med för elverksdrif-
ten erforderlig transformatorbiosk till högst 2,5 meters höjd.

Djursholm den 25 oktober 1941.

Ferd. Eggert.

Avskriftens riktighet bestyrkes i tjänsten:

P. Ljungberg