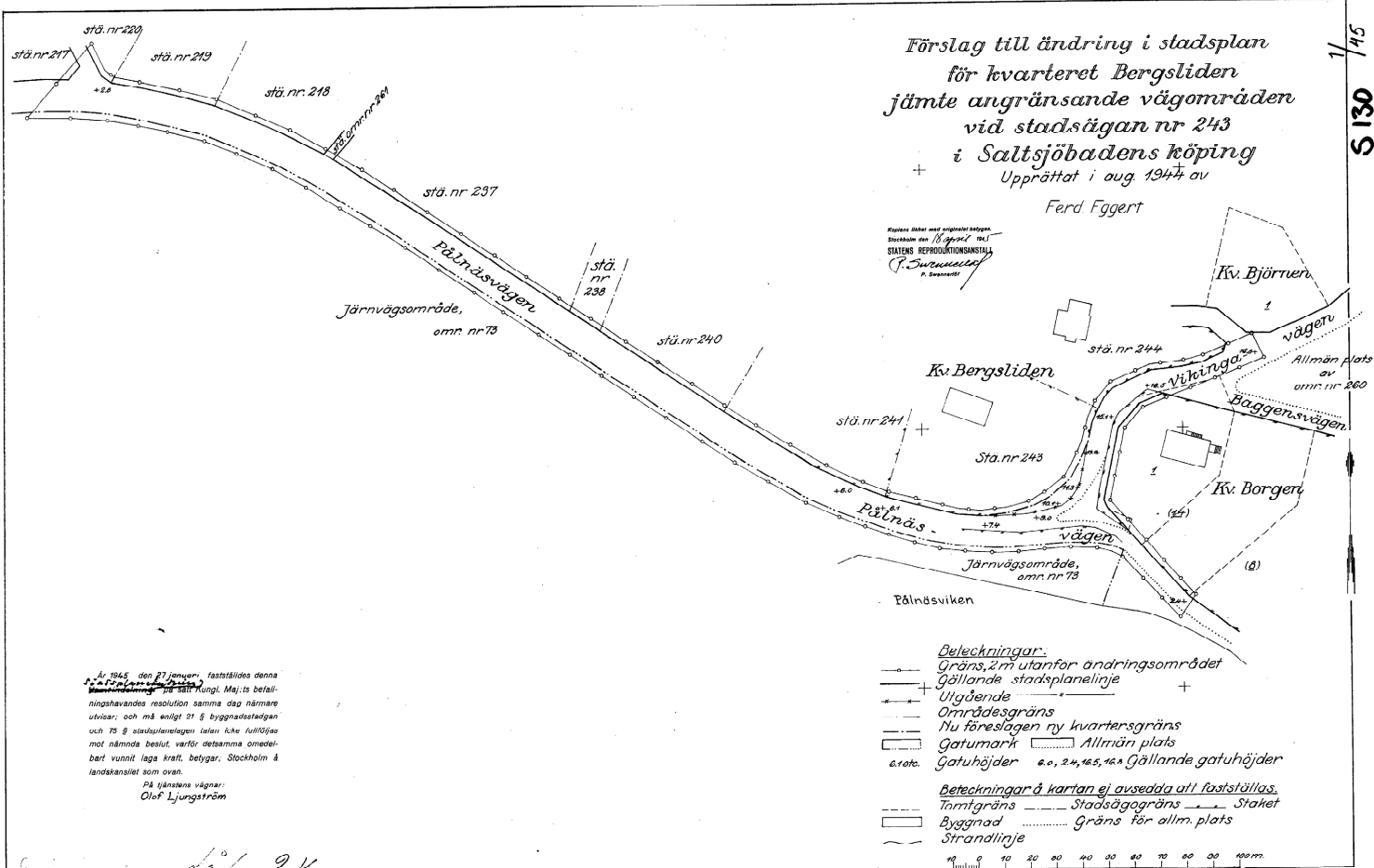


Förslag till ändring i stadsplan
 för kvarteret Bergsliden
 jämte angränsande vägområden
 vid stadsågan nr 243
 i Saltsjöbadens köping
 Upprättat 1 aug. 1947 av
 Ferd Eggert

Kopierat efter originalbetongen
 Stockholm den 18 april 1945
 STATENS REPRODUKTIONSBOKFÖRLAG
 (F. Sjöwallström)
 P. Sjöwallström



År 1945 den 27 januari fastställdes denna stadsplan för Saltsjöbadens köping. Den 18 april 1945 befallningshavandes resolution samma dag närmare utvisar, och må enligt 21 § byggnadsstadgan och 75 § stadsplanerlagen icke fullföljas mot nämnda beslut, varför detsamma omedelbart vunnit laga kraft, betygar, Stockholm å landskansliet som ovan.
 På tjänstens vägnar:
 Olof Ljungström

- Bezeichnungar:**
- Gräns, 2 m utanför ändringsområdet
 - Gällande stadsplanelinje
 - Utgående
 - Områdesgräns
 - Nu föreslagen ny kvartersgräns
 - Gatumark
 - Allmän plats
 - Gatuhöjder 6.0, 2.4, 16.5, 12.8 Gällande gatuhöjder
- Bezeichnungar å kartan ej avsedda att fastställas.**
- Tomtgräns
 - Byggnad
 - Strandlinje
 - Stadsåga
 - Staket
 - Gräns för allm. plats

217
 1945 Saltsjöbadens k.g.

Skala 1:1000
 1/1945



Nacka KLM

Akt nr:

0182K-1/1945

1/1945

1/1945



27.1.1945

Inkom till Kommunstyrelsen

Inkom till Byggnadsnämnden

i Saltsjöbadens köping

14 i Saltsjöbadens köping

den 28/2 1945

20 APR. 1945

D nr

2/45

akt 1/1945

70/356 SBD:44.

Utdrag av protokoll, hållet inför Kungl.

Maj:ts befallningshavande i Stockholms län å
landskansliet den 27 januari 1945.

S.D. Uti en den 28 december 1944 hit inkommen skrivelse hade kommunal-
fullmäktige i Saltsjöbadens köping för fastställelse överlämnat ett
av fullmäktige vid sammanträde den 18 december 1944 antaget förslag
till ändring av stadsplanen för kvarteret Bergsliden jämte angränsande
vägområden vid stadsägan nr 243 i köpingen, vilket förslag åskådlig-
gjorts å en av stadsingenjören Ferd. Eggert i augusti 1944 upprättad
karta med därtill hörande beskrivning.

I ärendet hade länsarkitekten i länet avgivit infordrat yttrande.


Sedan antecknats, att förslaget godkänts av samtliga sakägare,
som berördes av detsamma, meddelade Kungl. Maj:ts befallningshavande
följande

B e s l u t .

Kungl. Maj:ts befallningshavande, som finner att ifrågavarande
förslag till ändring av stadsplan ej avser planens grunddrag och ej
heller eljest innefattar väsentlig avvikelse från vad som förut varit
gällande, prövar, med stöd av 3 och 56 §§ stadsplanelagen, skäligt
fastställa ändringsförslaget, sådant detsamma åskådliggjorts å ovan-
nämnda karta med därtill hörande beskrivning och stadsplanebestämmel-
ser av den lydelse härvid fogade bilaga utvisar.

Saltsjöbadens köping förpliktas att till Kungl. Maj:ts befall-
ningshavande inbetala avgift till statsverket för den av länsarkitek-
ten utförda granskningen i ärendet med ett belopp av tjugu kronor,
vilken avgift skall debiteras å denna expedition.

Klagan över detta beslut må allenast föras i vad detsamma avser
granskningsavgift, och må den, som icke åtnöjes med länsstyrelsens
beslut i nämnda avseende, därutinnan hos Kungl. Maj:t i underdånighet



Stämpel sex kronor.

Granskningsavgift tjugu kronor.

Summa tjugusex kronor.

*K. F. och
over. till B.H.*

Saltsjöbadens köping.

Vu. 157.

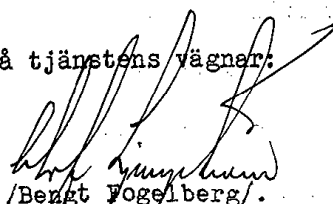
a. a.

söka ändring genom besvär, vilka, av den klagande själv eller lagligen befullmäktigat ombud underskrivna, skola till Kungl. kommunikationsdepartementets expedition ingivas före klockan tolv en månad från denna dag, varande dock klagande även medgivet att på eget äventyr i betalt brev med allmänna posten besvären till Kungl. departementet insända.

År och dag som ovan.

4-1.

På tjänstens vägnar:


/Bengt Vogelberg/.

Förslag till ändring i stadsplan för kvarteret Bergsliden jämte angränsande vägområden vid stadsägan nr 243 i Saltsjöbadens köping.

B e s k r i v n i n g.

Det av förslaget berörda området av kvarteret Bergsliden jämte angränsande områden av Pålås- och Vikingavägarna ingår i den stadsplan för delar av Saltsjöbadens köping, som fastställdes den 25 oktober 1912, för vilken stadsplan ändring emellertid ägt rum beträffande Baggensudden den 10 juni 1938. Nu föreliggande förslag avser dels att genom avskiljande från stadsägan nr 243 av ett område om 162 kvadratmeter här erhålla en bättre kurvradie och dels att genom ändring av vägens profil uppnå ett fördelaktigare lutningsförhållande i den nu synnerligen svårtrafikabla kurvan i backen mellan Pålås- och Vikingavägarna. Dessutom må anföras, att här föreslagna vägförbättring upptagits i Väg- och vattenbyggnadsstyrelsens förslag till reservarbeten vid en befarad fredskris och torde även utan detta förhållande påkalla ett ingripande med hänsyn till den nu pågående bebyggelsen å Baggensområdets höjdplatå.

På grund av vad sålunda anförts, får jag föreslå den ändring i stadsplanen för kvarteret Bergsliden med angränsande vägar, som framgår av den samtidigt härmed upprättade plankartan med tillhörande höjduppgifter.

Djursholm den 31 augusti 1944.

Ferd. Eggert.

Avskriftens riktighet bestyrkes i tjänsten:

