

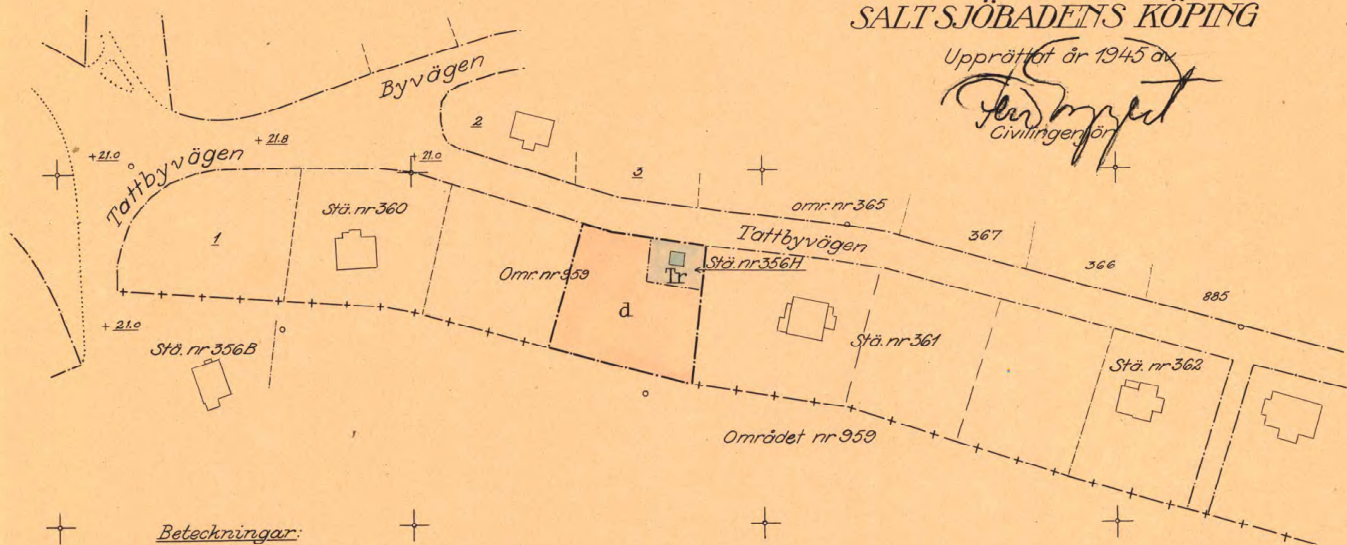
Denna karta till Kommunalfullmäktiges beslut av den 1 april 1946, § 16.  
 Saltsjöbaden den 30 april 1946.  
 V. Brattberg  
 Kommunalfullmäktiges ordförande

FÖRSLAG TILL ÄNDRING I STADSPLAN

FÖR  
 DEL AV Kv TRASTEN  
 I  
 SALT SJÖBADENS KÖPING

Upprättat år 1945 av

*Jens Myrset*  
 Civilingenjör

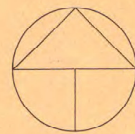



- Beteckningar:**
- Gräns för ändringsområdet
  - +--+ " " 1942 års stadsplan
  - " " mellan områden för olika stadsplanebestämmelser
  - Kvarters- och gatugräns, nu gällande
  - d Område för villabyggnader
  - Tr " " eltransformator
  - Allmän plats: gata o gällande gatuväja
  - Förhållande ej avsedda att fastställas
  - Gällande tomtgräns
  - " " stadsägargräns
  - Befintliga byggnader
  - + Koordinatnät

År 1946 den 20 maj fastställdes denna stadsplaneändring på sätt Kungl. Maj:ts befallningshavandes resolution samma dag närmare utvisar; och må enligt 21 § byggnadsstadgen och 75 § stadsplanelagen talen icke fullföljas mot nämnda beslut, varför detsamma omedelbart vunnit laga kraft, belygr. Stockholm å landskansliet som ovan.

På tjänstens vägnar:  
 Olaf Ljungström

Kopians likhet med originalet bevisas.  
 Stockholm den 21/4/46. 1946.  
 STATENS REPRODUKTIONSANSTALT  
*J. Emanuel*  
 P. Swennerlöf



235  
 1946 Saltsjöbadens k.g.  
 Koda 9 V.

21/46 S 137



# **Nacka KLM**

**Akt nr:**

**0182K-21/1946**

21/1946

22

21  
Maj 1946

Inkom till R. N. 20.5.1946

i Saltsjöbadens köping  
den 2/11 1946

13  
46

22 NOV 1946

D. nr 2057/1946

25/41 SBD:46.

Utdrag av protokoll, hållet inför

Kungl. Maj:ts befallningshavande i Stockholms län å landskansliet den 20 maj 1946.

S.D. Med en den 7 maj 1946 hit inkommen skrivelse hade byggnadsnämnden i Saltsjöbadens köping för fastställelse överlämnat ett av kommunalfullmäktige därstädes vid sammanträde den 1 april 1946 antaget förslag till ändring av stadsplanen för del av kvarteret Trasten i köpingen, vilket förslag åskådliggjorts å en av civilingenjören Ferd. Eggert år 1945 upprättad karta med därtill hörande beskrivning och stadsplanebestämmelser.

I ärendet hade länsarkitekten i länet avgivit infordrat yttrande.

Sedan antecknats, att någon erinran mot förslaget icke framställts av de sakägare, som berördes av detsamma, meddelade Kungl. Maj:ts befallningshavande följande

B e s l u t .

Kungl. Maj:ts befallningshavande, som finner att ifrågavarande förslag till ändring av stadsplan ej avser planens grunddrag och ej heller eljest innefattar väsentlig avvikelse från vad som förut varit gällande, prövar, med stöd av 3 och 56 §§ stadsplanelagen, skäligt fastställa ändringsförslaget, sådant detsamma åskådliggjorts å ovan nämnda karta med därtill hörande beskrivning och stadsplanebestämmelser av den lydelse härvid fogade bilaga utvisar.

Saltsjöbadens köping förpliktas att till Kungl. Maj:ts befallningshavande inbetala avgift till statsverket för den av länsarkitekten utförda granskningen i ärendet med ett belopp av tjugu kronor, vilken avgift skall debiteras å denna expedition.

Klagan över detta beslut må allenast föras i vad detsamma avser granskningsavgift, och må den, som icke åtnöjes med länsstyrelsens beslut i nämnda avseende, därutinnan hos Kungl. Maj:t i underdånighet söka ändring genom besvär, vilka, av den klagande själv eller lagligen



Stämpel sex kronor.  
Granskningsavgift tjugu kronor.  
Summa tjugusex kronor.


*K. L.*

Ver. 528.

befullmäktigat ombud underskrivna, skola till Kungl. kommunikations-  
departementets expedition ingivas före klockan tolv en månad från den-  
na dag, varande dock klagande även medgivet att på eget äventyr i be-  
talt brev med allmänna posten besvären till Kungl. departementet in-  
sända. År och dag som ovan.

Seu

På tjänstens vägnar:

  
/Olof Lundström/

B e s k r i v n i n gtillhörande förslag till ändring av stadsplanen för del av kvarteret Trasten i Saltsjöbadens köping.

Sedan fråga uppkommit om upprättande av förslag till tomtindelning inom ifrågavarande kvarter avseende i första hand den del av kvarteret, som förut ej varit föremål för fastighetsbildning, visade det sig bl.a., att inom området förut avstyckats stadsägan nr 356 H för eltransformator. Denna stadsäga kunde således ej ingå i tomtindelningen, utan borde överföras till område för annat ändamål. Det återstående oindelade området, som avsetts att utgöra två tomter, innehåller efter avskiljandet av stadsägan ej mer än 2658 m<sup>2</sup>, varför området med hänsyn till gällande minimibestämmelse för tomtstorlek inom detta kvarter, ej utan stadsplaneändring kan erhålla denna indelning. Då området med hänsyn till sin natur, är väl lämpat för den ifrågasatta uppdelningen, synes en ändring i stadsplanen vara motiverad. Området skulle då förslagsvis uppdelas i en tomt om 1400 m<sup>2</sup> areal, och återstående del genom stadsplaneändring medgivas att bilda tomt med en minimiareal av 1200 m<sup>2</sup>.

På grund av vad sålunda anförts, får jag föreslå att för det område, som å den samtidigt härmed upprättade kartan begränsats med svart streck-prickad linje, må gälla följande

## s t a d s p l a n e b e s t ä m m e l s e r :

1. Med Tr betecknat område får bebyggas endast med för elverksdriften erforderlig transformator-kiosk till högst 2,5 meters höjd.
2. Å med d betecknat område får tomt icke givas mindre areal än 1200 m<sup>2</sup>.

I övrigt gäller härför i tillämpliga delar de i Kungl. brevet av den 21 augusti 1936 fastställda stadsplanebestämmelserna beträffande delar av Saltsjöbadens köping.

Saltsjöbaden den 12 januari 1946.  
Ferd. Eggert.

Avskriftens riktighet bestyrkes i tjänsten:

*E. Ericsson*