


FÖRSLAG TILL ÄNDRING AV
BYGGNADSPLAN FÖR DEL AV
SKURU I NACKA SOCKEN

UPPRÄTTAT ÅR 1942 AV
LÄNSARKITEKTKONTORET I STOCKHOLMS LÄN



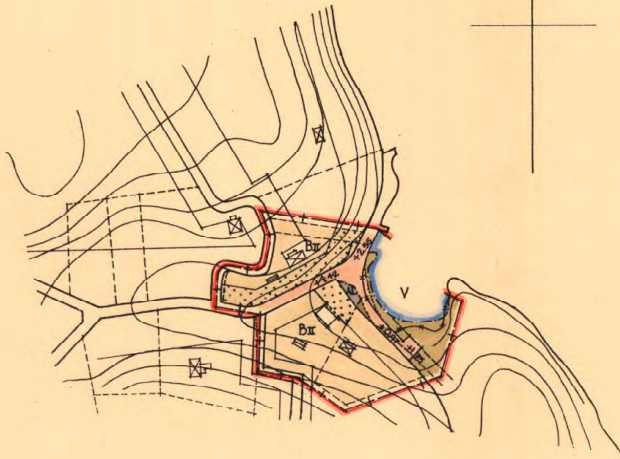
Kvalitet likhet med originalet betygas.

Stockholm den 27 juli 1943

















STATENS REPRODUKTIONSBANSTALT


P. Jernström

P. Jernström



BETECKNINGAR

-  GRÄNS BELÄGEN 5 METER UTANFÖR ÄNDRINGSOMRÅDET
-  GÄLLANDE BYGGNADSPANELINJE.
-  " " AVSEDD ATT UTGÅ
-  OMRÅDESGRÄNS
-  BESTÄMMELSEGRÄNS.
-  PARKGRÄNS.
-  ALLMÄN PLATS (VÄG)
-  " " (PARK).
-  MARK FÖR BOSTADSÄNDAMÅL.
-  " " RENINGSANLÄGGNING.
-  " " SOM ICKE FÅR BEBYGGAS.
-  VATTENOMRÅDE
-  VÅGBANEHÖJD.
-  VÄNINGANTAL.
-  FÖRESLAGET LÄGE FÖR BYGGNAD.
-  FASTIGHETSGRÄNS.



År 1943 den 2 februari
fastställdes denna ändring av byggnadsplan
på sätt Kungl. Maj:ts Befallningshavandes
beslut samma dag närmare utvisar, betygas
Stockholm å landskansliet som ovan.

På tjänstens vägnar:
Olof Ljungström



Nacka KLM

Akt nr:

0182K-2409

2409

Akt 2409(B) KARTAN PLAN A2

KUNGL. MAJ:TS BEFALLNINGSHAVANDE

I
STOCKHOLMS LÄN.

LANDSKANSLIET.

NACKA KOMMUNALKONTOR

ANK. 8 JUN. 1943


D.N.B.

10/94 SBD:1942

Resolution.

Överlämnas till kommunalfullmäktige i Nacka socken med tillkännagivande, att bilagda beslut numera vunnit laga kraft Stockholm å landskansliet den 29 maj 1943.

På tjänstens vägnar:



Avskrift.

10/94 58D:42.

Utdrag av protokoll, hållet inför
Kungl. Maj:ts befälningshavande i Stockholms
län å landskapsrådet den 2 februari 1943.

Uti en den 23 mars 1942 hit inkommen skrift hade Styrelsen för
Nacke allmänna arbeten anhållit om fastställelse å förslag till ändring
av byggnadsplanen för del av Skuru i Nacke socken, sådant förslaget
åskådliggjorts å en å länsarkitektkontoret år 1942 upprättad karta
med därtill hörande beskrivning och byggnadsplanebestämmelser.

I ärendet hade överlantsmätaren och länsarkitekten i länet avgivit
infortrade yttranden.

Sedan antecknats, att vederbörande markägare, kommun, vägstyrelse
och byggnadsnämnd ävensom andra, vilkas rätt kunde av förslaget beröras,
lännets tillfälle att hit inkomma med skriftliga erinringar mot det-
samma, uten att någon likväl beagat sig därav, meddelades följande

B e s l u t .

Kungl. Maj:ts befälningshavande prövar, med stöd av 60 i stads-
planelagen, skälligt fastställa ifrågakvarande förslag till ändring av
byggnadsplan för del av Skuru i Nacke socken, sådant detsamma åskådlig-
gjorts å ovannämnda karta med därtill hörande beskrivning och byggnads-
planebestämmelser av den lydelse härvid följande bilaga utviser.

Om någon inom den med detta beslut, äger att däruti ha något
inlytt i utskotts ärendet, kan han genom besvär, vilka, av den tillgängande
kommunfullmäktige eller ingången kommunfullmäktige ombud underskrivna, skola till Kungl.
Maj:ts befälningshavande expedition ingivas före kl. 12 på dagen
efter tillträffande dagen, om omedelbart klagas, men, om klagen förs av ma-
gnaten, å fyrtiofemte dagen efter klagan erhållen del, den dagen tillrädd, på
samt stors, eller ock, om helgdag då inträffar, å nästa ordinarie tillträffande,
på vilka besvär skall förgre korts om tiden, då beslutet blivit utgånngen
delgivet; varande dock klagande även medgivet att på egen begäran i det li-
kret med allmänna posten beskedet till Kungl. Maj:ts befälningshavande

På tjänstens vägnar:

Bengt Fogelberg.

Avskriftens riktighet bestyrkes i tjänsten:

Bengt Fogelberg

Avskrift.

Bil.

Beskrivning över förslag till ändring av del av byggnadsplanen för del
av Skuru i Racks socken.

Gällande byggnadsplan fastställdes av Kungl. Maj:ts Befallningshavande den 17 mars 1937.

Ändringen innebär, att del av mark, som enligt den fastställda planen utgör vägmärk, avskilts för att bilda byggnadsområde för rening avloppsvatten. Därigenom möjliggöres uppförandet av byggnad för rening av avloppsvattnet från traktens bebyggelse. För att förhindra, att uthusbyggnader å den angränsande bostadstomten uppföres för nära området i fråga har tomtdelen närmast området föreslagits undantagen från bebyggelse.

Inom den del av planen, som medtagits vid ändringen avses nu gällande bestämmelser fortfarande att gälla, dock med följande tillägg:

§ 9.

Med A1 betecknat område får endast användas för rening avloppsvatten för rening avloppsvatten.

Stockholm i mars 1942.

Länsarkitektkontoret

i Stockholms Län

Olof Lundgren.

Avskriftens riktighet bekräftar i tjänsten:

