

NACKA FÖRSLAG TILL ÄNDRING AV BYGGNADSPLAN FÖR DEL AV SKURU (FREJVÄGEN)

UPPRÄTTAT I JANUARI 1958
PÅ STADSARKITEKTKONTORET I NACKA

A. Hamrin
Stadsarkitekt / I. Persson
Arkitekt SAR

År 1958 den 25 juli fastställdes denna ändring av byggnadsplan på sätt Kungl. Maj:ts befallningshavandes beslut samma dag närmare utvisar; betygat, Stockholm å landskansliet som ovan, På tjänstens vägnar: H. Lundgreen

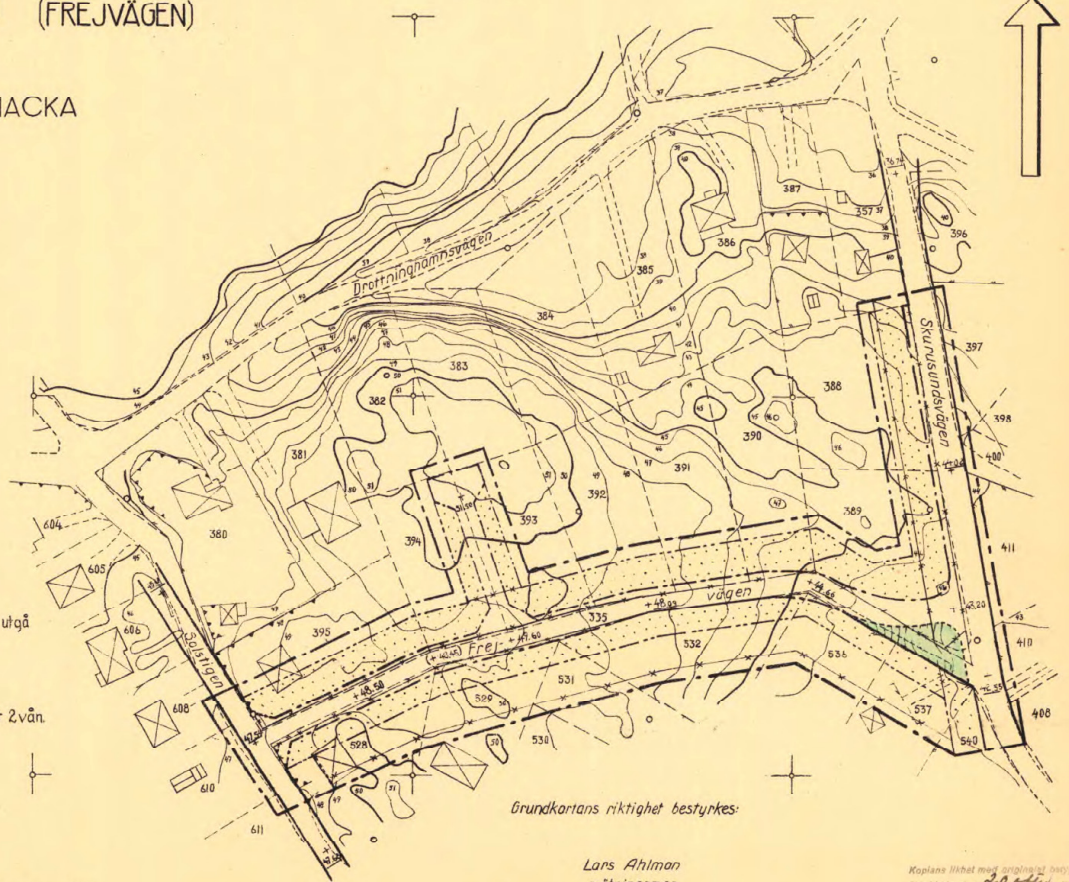
BETECKNINGAR

Grundkartan:

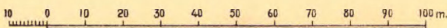
- Fastighetsräns
- 393 Fastighetsbeteckning
- Staket Stenmur
- Vägar
- ▣ Huvudbyggnad resp. uthus
- ~ Nivåkurvor
- Punkt i rutnät
- Polygonpunkt
- + 0.00 Gällande gatuhöjd

Stadsplanekartan:

- Linje 3 meter utanför det område förslaget avser
- Gällande områdes och bestämmelsegränser
- Gällande områdes och bestämmelsegränser avs. att utgå
- Områdesgränser
- Bestämmelsegränser
- Byggnadslinje
- Förslagslinje ej avsedd att fastställas
- Område för bostadsändamål, fristående hus i högst 2 vån.
- Område som ej får bebyggas
- Park
- (+ 0.00) Gällande gatuhöjd avsedd att utgå
- + 0.00 Förslagen gatuhöjd



SKALA 1:1000



Lars Ahlman
mättningsman

Kopians rättighet förbehålls
Statens Reproduktionsstyrelse

STATENS REPRODUKTIONSTYRELSER
G. Lundgreen

B 52 2841

Akt 2841

Statens Reproduktionsstyrelsen 1958



Nacka KLM

Akt nr:

0182K-2841

2841

Akt 2841 (B) KARTAN PLAN A3

LÄNSSTYRELSEN
I
STOCKHOLMS LÄN
LANDSKANSLIET

Dnr. 281 Inkom till
STADSKANSLIET
i Nacka
7 AUG 1958

III G2-17:58

R e s o l u t i o n .

Länsstyrelsen prövar, med stöd av 107 § byggnadslagen, skäligen fastställa förslag till ändring av byggnadsplan för del av Skuru i Nacka stad, sådant förslaget åskådliggjorts å en av stadsarkitekten A. Hamrin och arkitekten I. Persson år 1958 upprättad karta med därtill hörande beskrivning av den lydelse härvid fogade bilaga (Bil. A.) utvisar.

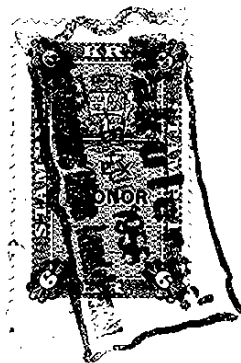
Klagan över detta beslut må föras hos Konungen genom besvär, vilka, av den klagande själv eller lagligen befullmäktigat ombud underskrivna, skola ha inkommit till Kungl. kommunikationsdepartementet inom en månad från denna dag; dock må klagan föras allénast av sakägare, som i ärendet framställt yrkande, vilket helt eller delvis lämnats utan bifall. Besvären kunna insändas med posten i betalt brev.

Stockholm å landskansliet den 25 juli 1958.

På länsstyrelsens vägnar:


Gösta Falk


Bengt Sandberg



Stämpel sex kronor.

Beskrivning över förslag till ändring av byggnadsplan för del
av Skuru vid Frejvägen i Nacka stad.

För Skuru gäller en den 17 mars 1937 fastställd byggnadsplan. En allmän revision av denna plan är högst aktuell men har av olika skäl ännu ej kunnat genomföras.

Föreliggande förslag avser en ändring av sagda plan inom ett mindre område vid Frejvägen. Syftet med förslaget är att vid den förestående exploateringen av detta område ge Frejvägen samt dess anslutningar till Skurusundsvägen och Solstigen en utformning, som bättre än gällande plan svara mot dagens krav.

I kvarteret norr om Frejvägen skall enligt gällande plan, den norra delen av kvarteret nås från Drottningshamnsvägen. För fastigheterna Skuru 1⁵⁰⁴ och 1⁵⁰⁶ kan på grund av de ogynnsamma terrängförhållandena så svårligen ske. Ändringsförslaget upptar därför en från Frejvägen utgående 5 meter bred med vändplan försedd återvändsgata, från vilken ovannämnda fastigheter kan nås.

Trots att det för närvarande saknas fullständigt material för bedömning av hur en ombyggnad av Skurusundsvägen lämpligast bör ske har en breddning, med 1.5 meter åt väster, av sagda väg närmast norr om Frejvägen föreslagits. Motiveringen härför har varit att en breddning mot väster av Skurusundsvägen på denna sträcka synes ofrånkomlig, samt att markexploatören är beredd att överlåta denna mark till staden.

Det föreliggande ändringsförslaget föregriper ej en allmän revidering av gällande byggnadsplan.

Beteckningar och bestämmelser i förslaget ansluter sig till motsvarande för 1937 års plan. De i gällande plan intagna bestämmelserna skola gälla även för ändringsförslaget, och några särskilda bestämmelser för det nu framlagda förslaget erfordras ej.

Nacka den 8 januari 1958.

A. Hamrin
Stadsarkitekt

Ingvar Persson
Arkitekt

Bestyrkes på tjänstens vägnar: *Malmsten*