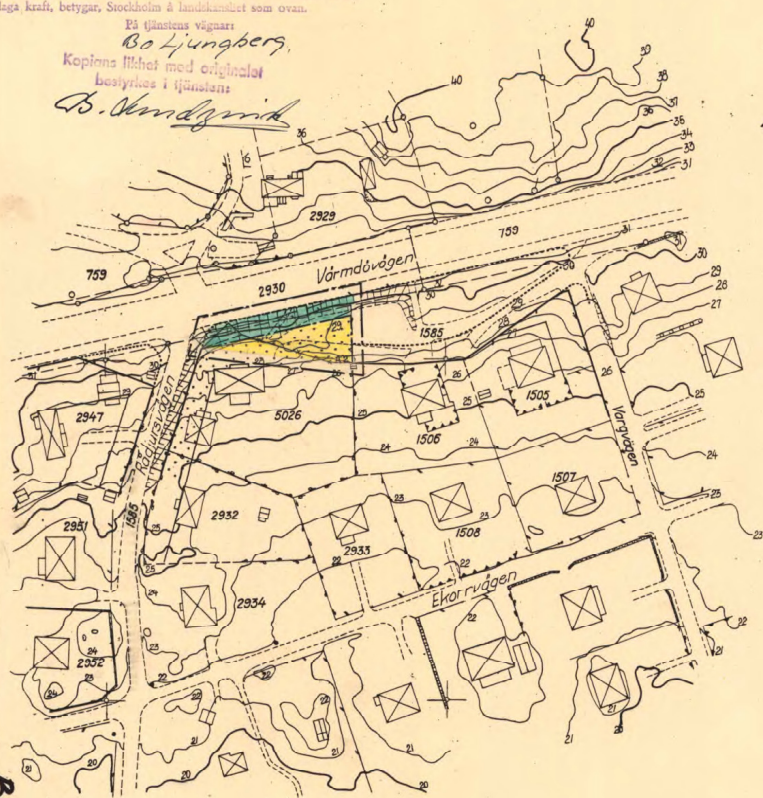


År 1960 den 26 januari... fastställes denna ändring av byggnadsplan på sätt bestyrrelsens beslut samma dag vidare utvisar; och så enligt 150 § 3 st. byggnadsplan tilläta icke följefas mot nämnda beslut, varför öfverens områdesgränser vunnit laga kraft, betygar, Stockholm & Landmåleri som ovan.

På Ullstens vägnar
Bo Ljungberg,
Kopierings ritning med originalet
bestyrkes i tjänsten:

B. Olsson



NACKA
FÖRSLAG TILL ÄNDRING
AV BYGGNADSPLAN FÖR
DEL AV SALT SJÖ-DUVNÄS
(Invid Rådjursvägen)
UPPRÄTTAT I JULI 1959

Bertil Olsson
Bertil Olsson
Lantmätare

BETECKNINGAR
Hörförliga till förslaget

- Linje belögen 3 m utanför det område förslaget avser
- Gällande områdes- och bestämmelsegräns
- Gällande områdes- och bestämmelsegräns avsedd att utgå
- Väg- byggnadsmarks- och annan områdesgräns
- Bestämmelsegräns
- Ordninglinje g avsedd att fastställas
- Kvartermark för öppet byggnadsätt
- Mark, som icke får bebyggas
- Parkområde
- Vägmark

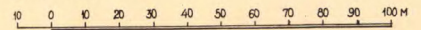
Realförhållanden

- Fastighetegräns
- Staket
- Mur
- Håck
- Väg
- Huvudbyggnad
- Uthus
- Nivåkurvor
- Gränspunkt
- Polygonpunkt
- Rutmätspunkt

Grundkartans riktighet bestyrkes

Bertil Olsson
Bertil Olsson
Mätningoman

SKALA 1:1000



B58 2957

Akt 2957



Nacka KLM

Akt nr:

0182K-2957

2957

Akt 2957 (B) KARTAN PLAN **A2**

01784

LÄNSSTYRELSEN
I
STOCKHOLMS LÄN
LANDSKANSLIET

NACKA DRÄTSELÄGEN NR
ANK. 12 FEB 1960
DN:R 160:17/60

III G 2.91:59

2/3

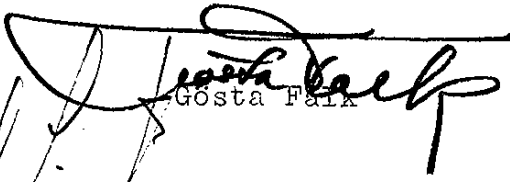
R e s o l u t i o n .


Länsstyrelsen prövar, med stöd av 107 § byggnadslagen, skäligen fastställa förslag till ändring av byggnadsplanen för del av Saltsjö-Duvnäs /invid Rådjursvägen/ i Nacka sådant förslaget åskådliggjorts å en av lantmätaren Bertil Olsson i juli 1959 upprättad karta med därtill hörande beskrivning av den lydelse härvid fogade bilaga utvisar.

Klagan över detta beslut må icke föras.

Stockholm å landskansliet den 26 januari 1960.

På länsstyrelsens vägnar:


Gösta Falk


Olof Lyngström



Stämpel sex kronor.

Nacka stad

B e s k r i v n i n g .

över förslag till ändring av byggnadsplan för del av Saltsjö-Duvnäs (invid Rådjursvägen) i Nacka.

För Saltsjö-Duvnäs har faststälts stadsplan den 6 juni 1929. Det nu aktuella området ingår i område för vilket ändring av stadsplanen faststälts den 30 mars 1939. Enligt gällande regler äro nämnda planer att betrakta som byggnadsplaner.

Ur beskrivningen till 1939 års planändring framgår att denna tillkommit på grund av ändrad sträckning av Värmdövägen. "För att i/framtid åstadkomma plats för blivande lokalgata har erforderlig mark söder om vägen prickats, d.v.s. frilagts från bebyggelse."

Inomdet område varöver nu föreslås ändring av byggnadsplan har den tidigare vägmarken i gällande plan avsetts dels som gatumark och dels som park eller allmän plats. Syftet med gällande bestämmelser synes ha varit, förutom att underlätta åstadkommandet av lokalgata att lämna fastigheten Duvnäs 1³¹⁴ (stadsägan nr 1506) i stort sett oförändrade möjligheter till utfart.

Frågan om genomgående lokalgata kan numera anses vara helt inaktuell. För Duvnäs 1³¹⁴ har anordnats tillfredsställande utfartsväg österut, vilken av staden intagits till allmänt underhåll. På grund häroav har delar av det framför fastigheten Duvnäs 1⁸⁶⁹ som väg- och parkmark redovisade området, bedömts lämpligen kunna avses som kvartersmark.

Ändring av planbestämmelserna erfordras icke.

Nacka den 10 juli 1959.

Bertil Olsson

Byråingenjör.

Bestyrkes på tjänstens vägnar:

B. Olsson