

# Förslag till ändring av stadsplanen för kv. TAPPAN m.m. i S a l t s j ö b a d e n

Stockholm den 29 augusti 1969

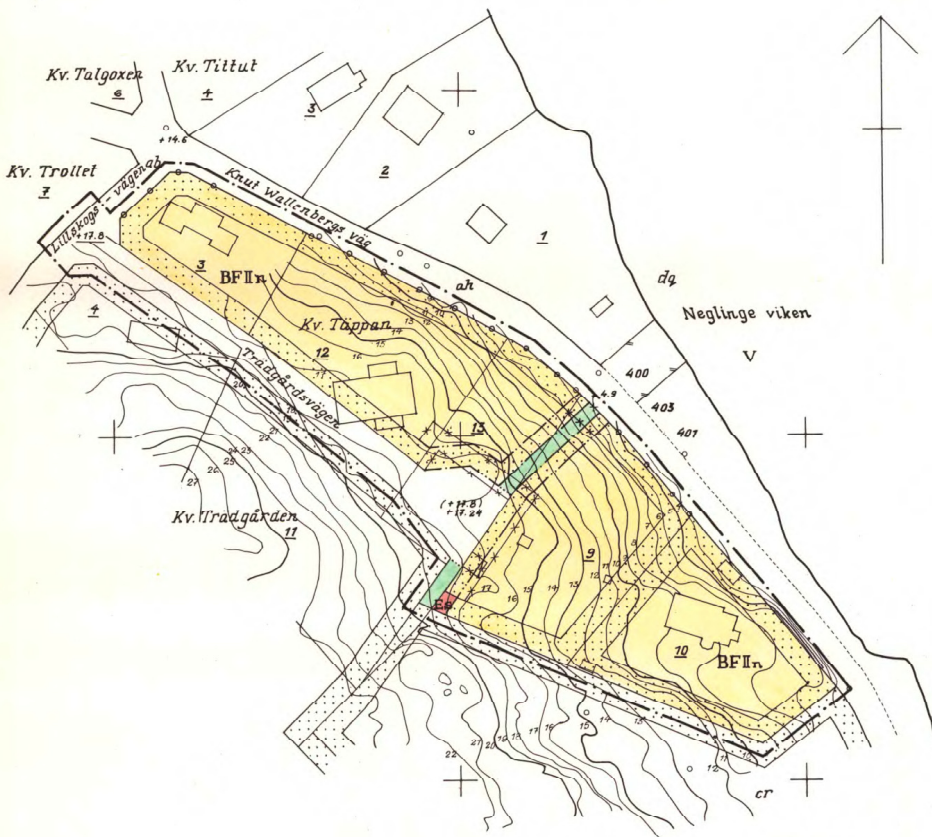

*Evald Claesson*  
 Evald Claesson  
 Arkitekt SAR

Ar 19.70... den. 8.7 fastställdes denna stadsplanering på Sitt Länsstyrelsens beslut samma dag närmare utvisat; och med enligt 150 § 3 st. byggnadslagen fanns icke fullföljas mot nämnda beslut, varför oetsamma omredaktat om tillägg kraft. Länsstyrelsen i Stockholms län som ovan. På Tjälstens vägen

- Einar Österlund*
- Beteckningar:**
- Stadsplanekartan:**
- Stadsplanegräns, linjen belägen 3 m utanför avsett område
  - Gällande områdes- och bestämmelsegräns
  - Gällande områdes- och bestämmelsegräns avsedd att utgå
  - Gatu- kvarters och annan områdesgräns
  - Bestämmeelsegräns
  - Kvarteregräns med ulfartsförbud
  - Gränslinjer ej avsedda att fastställas
  - Allmän plats, gata
  - Allmän plats, park e. plantering
  - B Område för bostadsändamål
  - F Område för fristående hus
  - Ew transformatorstation
  - n där vindsinredning icke medges
  - Mark som ej får bebyggas
  - II Antal våningar
  - 0.0 Föreslagen gathöjd
  - +0.0 Gällande gathöjd
  - (+0.0) Gällande gathöjd, avsedd att utgå

- Grundkartan:**
- Fastighetsgräns
  - Befintlig byggnad
  - Nivåkurvor
  - Tomtnummer
  - Polygonpunkt
  - Punkt i rutnät

Skala 1:1.000



Tillhör kommunalfullmäktiges beslut den 15 april 1970 § 33  
 Sattsjöbaden, den 21 april 1970  
*Sven Hallberg*  
 SVEN HALLBERG  
 Kommunalfullmäktiges ordförande

193 40/70 S 215



# Nacka KLM

Akt nr:

**0182K-40/1970**

40/1970

KARTAN PLAN A3

Avskrift

8.7.1970  
Ark 40/1970

LÄNSSTYRELSEN  
STOCKHOLMS LÄN  
Plan- och byggnadssektionen

BESLUT

8.7.1970

22G1-118-70

Förste länsassessor  
O Ljungström/BD

Fastställelse av ändring av stadsplan  
(1 bil)

Länsstyrelsen fastställer med stöd av 26 och 88 §§ byggnads-  
lagen ett av kommunalfullmäktige i Saltsjöbadens köping vid  
sammanträde 13.4.1970 antaget förslag till ändring av stads-  
planen för kvarteret Tjappan m m, sådant förslaget åskådliggjorts  
på en av arkitekten Evald Claesson 29.8.1969 upprättad karta  
med därtill hörande beskrivning av den lydelse härvid fogade  
bilaga utvisar.

Klagan över detta beslut må icke föras.

På länsstyrelsens vägnar

Gösta Falk

Olof Ljungström

Bilageförteckning

Bil A  
an

Bestyrkes på tjänstens vägnar

Bengt Lamm

Byggnadsnämnden

8. 7. 1970 BJA

INKOM			
LÄNSSTYRELSEN STOCKHOLMS LÄN			
Plan- och byggsäktionen			
19 MAJ 1970			
22	GI	118	70

### B E S K R I V N I N G

tillhörande förslag till ändring av stadsplanen för kvarteret  
Täppan m.m. i Saltsjöbaden.

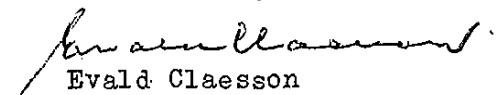
Planområdet är beläget i östra delen av Tattby-området. Det omges av Knut Wallenbergs väg, Lillskogsvägen, Trädgårdsvägen och den s.k. kyrktomten, litt c r.

Gällande stadsplan har fastställts av länsstyrelsen den 27 nov. 1968. För angränsande område i kv. Trollet gäller stadsplan fastställd av K. Maj:t den 25 okt. 1912 samt kompletterande stadsplanebestämmelser fastställda av länsstyrelsen den 21 aug. 1936.

Förslaget innebär att vändplatsen i Trädgårdsvägen givits något annorlunda form och höjdläge. Transformatorstationsområdet har flyttats omkring 15 meter söderut och slutligen har ett nytt parkområde utlagts mellan Knut Wallenbergs väg och vändplatsen i Trädgårdsvägen.

De till den gällande, den 27 nov. 1968 fastställda stadsplanen hörande bestämmelserna avses att fortfarande gälla.

Stockholm den 29 augusti 1969

  
Evald Claesson  
Arkitekt SAR

Tillhör kommunalfullmäktiges beslut  
den 13/4 1970 .

Saltsjöbaden den 21/4 1970 .

  
.....  
ordförande