

NACKA

FÖRSLAG TILL ÄNDRING
AV BYGGNADSPLAN FÖR
DEL AV SALTSJÖ-DUVNÄS
(INVID RÄTTARBACKEN, GAMLA
ALLÉN OCH LOGBACKEN)

UPPRÄTTAT I OKTOBER 1962

Carl Gunnar Keesen
ARKITEKT SAR

Efter Stadsfullmäktiges bemyndigande den
17 juni 1963 § 139, har Byggnadsnämnden an-
tagit förslaget den 19 juni 1963 § 181 betygas

30 augusti
Ar 1963. Den fastställda denna
ändring av bygnadsplan på sätt länsstyrelsens beslut samma dag
närmare utvisa; och må enligt 150 § 3 st. byggnadslagen talan icke
fullföljas mot nämnda beslut, varför detsamma omedelbart vunnit
laga kraft betygas, Stockholm å landskansliet som ovan.

Hans Lidman
t.f. stadarkitekt

Kopians likhet med originalet
bestyrkes i tjänsten:
Mammala

På tjänstens vägnar
Carl Gunnar Keesen

BETECKNINGAR
PLANFÖRSLAGET

- Linje belägen 3 m utanför det område förslaget avser
- Gällande områdesgräns
- - - Gällande områdesgräns avsedd att utgå
- Områdesgräns
- - - Illustrationslinje ej avsedd att fastställas
- A1 Område för bostadsändamål, fristående hus
- Allmän plats, gata

GRUNDKARTAN

- - - Fastighetsgräns
- 1661 Fastighetsbeteckning
- ▭ Befintliga byggnader
- ~ Nivåkurvor
- Staket
- Punkt i rutnät

Inkom till lantmäterikontoret
i Stockholms län
den 1 0 JULI 1963
S.O.S.

Skala 1:1000

Grundkartans riktighet bestyrkes: **B 61**

Lars Ahlman
Lars Ahlman
mättningsman

Akt 5196 **31B 10m**



Nacka KLM

Akt nr:

0182K-5196

5196

Akt 5196 (B) KARTAN PLAN A3

LÄNSSTYRELSEN

I
STOCKHOLMS LÄN

LANDSKANSLIET

III G2-85:63

407
SÖNDAGS
11 SEP 1963

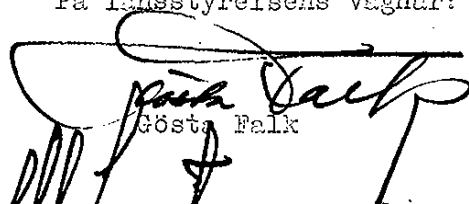

R e s o l u t i o n .


Länsstyrelsen prövar, med stöd av 108 § byggnadslagen, skäligen fastställa ett av byggnadsnämnden i Nacka vid sammanträde den 19 juni 1963 antaget förslag till ändring av byggnadsplan för del av Saltsjö-Duvnäs (invid Rättarbacken, Gamla Allén och Logbacken) sådant förslaget åskådliggjorts å en av arkitekten Carl-Ivar Ringmar i oktober 1962 upprättad karta med därtill hörande beskrivning av den lydelse härvid fogad bilaga A utvisar.

Klagan över beslutet må icke föras.

Stockholm å landskansliet den 30 augusti 1963.

På länsstyrelsens vägnar:


Gösta Falk

Olof Johansson för



Stämpel sex kronor.

Nacka stad.

17355

BESKRIVNING TILL FÖRSLAG TILL ÄNDRING AV STADSPLAN FÖR DEL AV SALTSJÖ-DUVNÄS.

(invid Rättarbacken, Gamla Allén och Logbacken)

Förslaget innebär att den ännu outbyggda delen av Saltängsvägen mellan Logbackens vändplan och Rättarbacken överföres till område för bostadsändamål.

Avsikten med ändringen är att förse tomten 1661 (Saltsjö-Duvnäs 1⁵²³) med egen utfart över tomtmark mot Logbacken.

Planändringen av Logbackens sträckning omedelbart väster om vändplanen är enbart ägnad att bringa byggnadsplanen i överensstämmelse med verkligheten.

Byggnadsplanebestämmelserna ändras ej.

Ändringsförslaget har under hand varit föremål för granskning av samtliga berörda fastighetsägare vilka även förklarat sig intet ha att erinra mot förslagets genomförande.

Stockholm i maj 1963

Carl-Ivar Ringmar

Arkitekt SAR

Efter Stadsfullnäktiges bemyndigande den 17 juni 1963 § 139 har Byggnadsnämnden antagit förslaget den 19 juni 1963 § 181 betygas:

Hans Lidman
t.f. stadsarkitekt

Bestyrkes på tjänstens vägnar:

