

NACKA FÖRSLAG TILL STADSPLAN FÖR SKOLOMRÅDE VID TALLIDEN

UPPRÄTTAT Å STADSARKITEKTKONTORET I OKTOBER 1964
 m. t. m. stadsarkitekt
 REVIDERAT DEN 15 FEBRUARI 1965
 m. t. m. stadsarkitekt

Beteckningar:
Grundkartan:
 2300 Fastighetsgräns
 Staket
 Stådmur
 Väg
 Nivåkurvor
 Huvudbyggnad
 Uthus
 Polygonpunkt
 Punkt i rutnät

Stadsplanekartan:
 Linje belägen 3m utanför det omr. försl. avser
 Gällande områdesgräns
 Områdesgräns
 Bestämelsegräns
 Illustrationslinje ej avsedd att fastställas
 Gata, allmän plats
 Park, allmän plats
 Område för allmänt ändamål
 Område för idrottsändamål
 Mark som ej får bebyggas
 Gällande gatuhöjd
 Antal våningar

Grundkartans riktighet bestyrkes
 Mättningsman
 Tillhör stadsfullmäktiges i Nacka
 beslut den 22.2-65 § 45 betygat,
 In fider

65. 12. augusti
 fastställdes denna ändring i stadsplan
 byggplanerna på sitt Kungl. Maj:ts be-
 fallningshövanden beslut samma dag
 rådmans utvisar betygat, Stadsplanen &
 landskartan som ovan,
 På tillräckliga vägnar
 M. t. m. stadsarkitekt

S 35

Skala 1:1000

5360



Nacka KLM

Akt nr:

0182K-5360

5360

Akt 5360 A3

LÄNSSTYRELSEN

I
STOCKHOLMS LÄN

LANDSKONTORET

LANDSKANSLIET

D.nr. 245 Inkom till
STADSKANSLIET
i Nacka

13 AUG 1965

III G1-36:65

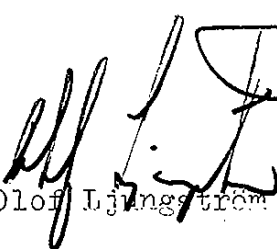
R e s o l u t i o n .

Länsstyrelsen prövar, med stöd av 26 § byggnadslagen, skäligt fastställa ett av stadsfullmäktige i Nacka stad vid sammanträde den 22 februari 1965 antaget förslag till stadsplan för skolområde vid Talliden, sådant förslaget åskådliggjorts å en av stadsarkitekten Ingvar Persson och stadsplaneingenjören Kjell Jansson i oktober 1964 upprättad och i februari 1965 reviderad karta med därtill hörande beskrivning och stadsplanebestämmelser av den lydelse härvid fogade bilagor /Bil. A och B/ utvisa.

Klagan över detta beslut må föras hos Konungen genom besvär, vilka, av den klagande själv eller lagligen befullmäktigat ombud underskrivna, skola ha inkommit till Kungl. kommunikationsdepartementet inom tre veckor från denna dag; dock må klagan föras allenast av sakägare, som i ärendet framställt yrkande, vilket helt eller delvis lämnats utan bifall. Besvären kunna insändas med posten i betalt brev.

Stockholm å landskansliet den 12 augusti 1965.

På länsstyrelsens vägnar:


Olof Ljungström


Gösta Falk

utan avgift

Nacka stad

13/8-65

Bil. A.

BESKRIVNING

tillhörande förslag till stadsplan för skolområde vid Talliden, upprättat på stadsarkitektkontoret i Nacka i oktober 1964.

INKOM
till Sthlms länsarkensli
Planeringssektionen
den 15 APR 1965

III- 61-56-65

Stadsplaneförslaget omfattar:

1. Denna beskrivning med tillhörande bestämmelser
2. Stadsplanekarta
3. Illustrationsplan
4. Översiktskarta

Därutöver finns följande utredningsmaterial:

5. Avloppsplan.

Gällande planer.

Planområdet gränsar i väster till en stadsplan fastställd den 11 september 1953. Söder om planområdet finnes en stadsplan för ett daghem, vilken är fastställd den 9 april 1963.

Områdets läge.

Planområdet är beläget öster om Helgesons väg i Talliden och gränsar i söder till Blomstervägen. I öster gränsar planen till den befintliga villabebyggelsen utmed Blomstervägen och Borgvägen.

Grundförhållanden.

Inom största delen av området är det berg i dagen.

Utredning för grundskolan.

I det 1963 upprättade och av stadsfullmäktige i princip godkända förslaget till utbyggnad av grundskolan i Nacka, föreslås en förläggning av en lågstadieskola vid Talliden. Av särskilt lokalprogram framgår att en skoltomt om ca 5.000 m² erfordras.


Stadsplanens utformning.

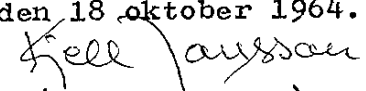
Det här aktuella planområdet ingår i ett större planområde för vilket stadsplanearbete pågått sedan början av 1964. Då emellertid vissa förutsättningar för huvudgatan i detta planområdes västra del med anslutningar till Värmdövägen och den planerade Värmdöleden ändrats, samtidigt som angelägenheten av att snarast kunna uppföra den skola jämte fritidsgård som planerats inom området ökat, har stadsarkitektkontoret bedömt det nödvändigt att göra en delplan enbart för de nu nämnda ändamålen. Denna uppdelning av planområdet synes icke behöva innebära några betydande olägenheter. Planområdet omfattar dels ett A-område avsett att rymma ovan nämnda skola för lågstadiet samt en fritidsgård, dels ett Ri-område avsett att rymma en bollplan, vilken senare i första hand skall betjäna befintlig bostadsbebyggelse väster om planområdet.

Där Ri-området gränsar mot Värmdöledens vägområde har detta ägnats särskilda studier och avsikten är att man mellan Värmdöleden och bollplan skall anlägga en skyddsvall.


Den till planen fogade illustrationsplanen grundar sig på ett detaljstuderat förslag till byggnader för skolan och fritidsgården.

Nacka i stadsarkitektkontoret den 18 oktober 1964.


(Ingvar Persson)
Stadsarkitekt.


(Kjell Jansson)
Stadsplaneingenjör.

Tillhör stadsfullmäktiges i Nacka beslut
den 22.2.-65 § 45 betygar:


Göta Sestblom

Pil. B.

STADSPLANEBESTÄMMELSER

tillhörande förslag till stadsplan för skolområde vid Talliden, upprättat på stadsarkitektkontoret i Nacka i oktober 1964.

INKOM
till Sthms läns landskansli
Planeringssektionen
den 15 APR 1965
III-51-36-65

§ 1.

Stadsplaneområdets användning.

Mom.1 Med A betecknat område får användas endast för allmänt ändamål.

Specialområde.

Mom.2 Med Ri betecknat område får användas endast för idrottsändamål.

§ 2.

Mark som icke får bebyggas.

Med punktprickning betecknad mark får icke bebyggas.

§ 3.

Våningsantal.

Å med II betecknat område får byggnad uppföras med högst två våningar.

§ 4.

Byggnads höjd.

Å med II betecknat område får byggnad icke uppföras till större höjd än 6,0 m.

Nacka i stadsarkitektkontoret den 18 oktober 1964.

(Ingvar Persson)
Stadsarkitekt

(Kjell Jansson)
Stadsplaneingenjör.

Tillhör stadsfullmäktiges i Nacka beslut den 22.2.-65 § 45 betygar: