



Nacka KLM

Akt nr:

0182K-5617

Kopians likhet med originalet betygas:

Ulrika Raben

NACKA

FÖRSLAG TILL ÄNDRING AV STADSPLAN FÖR DEL AV DUVNÄS UTSKOG (OMR I)

UPPRÄTTAT Å STADSARKITEKTKONTORET I SEPTEMBER 1967

INGVAR PERSSON
Stadsarkitekt

HANS LIDMAN
Bitr. stadsarkitekt

Tillhör stadsfullmäktiges i Nacka beslut

den.....22.1.1968.....§.....12.....

In fidem

.....OLLE GESTBLOM.....

BETECKNINGAR

Grundkartan

- Fastighetsgräns
- Gällande områdesgräns
- Gällande bestämmelsegräns
- 60 A Fastighetsbeteckning
- Väg
- ▣ Huvudbyggnad resp. uthus
- Staket
- ~ Nivåkurvor
- ⊕ Punkt i rutnät
- Polygonpunkt

Grundkartans riktighet bestyrkes:

.....L. AHLMAN.....

mättningsman

Stadsplanekartan

- Linje belägen 3m utanför det område förslaget avser
- Gällande områdes- och bestämmelsegräns
- Gällande områdes- och bestämmelsegräns avsedd att utgå
- Gatu-, kvarters- och annan områdesgräns
- Bestämmelsegräns
- Förbud mot utfart
- Illustrationslinje ej avsedd att fastställas
- Gata, allmän plats
- Park, allmän plats
- BS Område för bostadsändamål sammanbyggda enfamiljshus
- G Område för garageändamål
- Område där uthus o dyl undantagsvis får uppföras
- Område som icke får bebyggas
- +00,0 Gällande gatuhöjd
- (+00,0) Gällande gatuhöjd avsedd att utgå
- +00,0 Föreslagen gatuhöjd
- Iv Antal våningar jämte vindsinredning
- 9 Högsta antal lägenheter inom byggnadskvarter

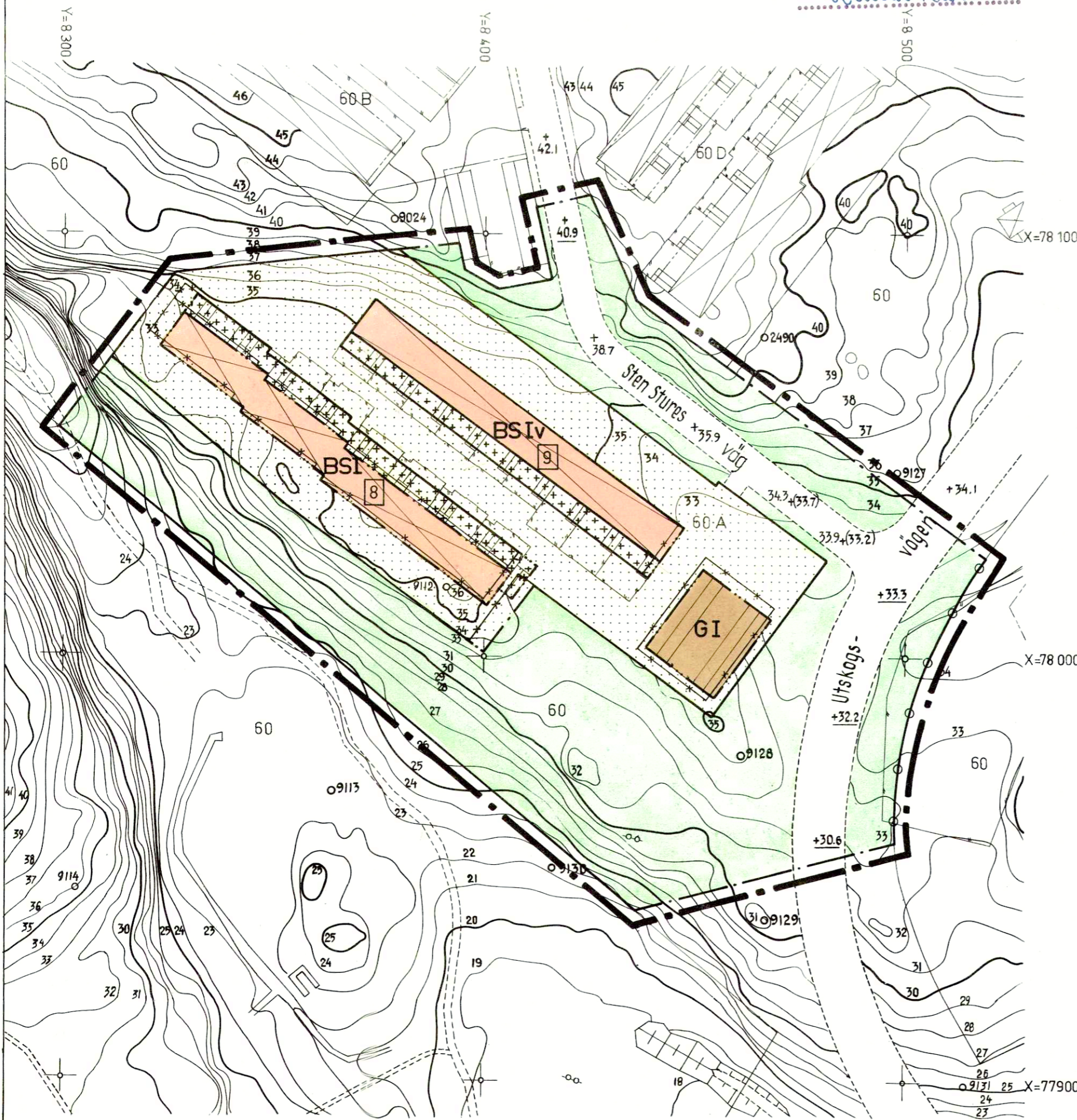
År 1968 den 11/4 fastställdes denna stadsplaneändring på sätt länsstyrelsens beslut samma dag närmare utvisar; och må enligt 150 § 3 st. byggnadslagen talan icke fullföljas mot nämnda beslut, varför detsamma omedelbart vunnit laga kraft. Länsstyrelsen i Stockholms län som ovan. På tjänstens vägnar: EVA SÖDERLUND

10 0 10 20 30 40 50 60 70 80 90 100 M

Skala 1:1000

ARBETSKOPIA

S 56



5617

KARIAN PLAN **A3**

LÄNSSTYRELSEN
STOCKHOLMS LÄN

Plan- och byggnadssektionen

NACKA STADSINGENJÖRSKONTOR

29. APR. 1968

e D.nr. 51/1968 ~~BEKÄNN~~ ~~SLUT~~

11.4.1968

D.nr. 153 inkom till
STADSKÄNSLIET
i 2201-403-68

28 APR 1968

Länsassessor
R Blomberg/MS


Fastställelse av ändring av stadsplan
(2 bilagor)


Länsstyrelsen fastställer med stöd av 26 § byggnadslagen ett av stadsfullmäktige i Nacka vid sammanträde den 22 januari 1968 antaget förslag till ändring av stadsplanen för del av Duvnäs utskog (omr. I), sådant förslaget åskådliggjorts på en av stadsarkitekten Ingvar Persson och biträdande stadsarkitekten Hans Lidman i september 1967 upprättad karta med därtill hörande beskrivning av den lydelse härvid fogade bilaga utvisar.

./.

Klagan över detta beslut må iöke föras.

På länsstyrelsens vägnar


Gösta Falk


Rune Blomberg

Bilageförteckning

Bil A

Avskrift

Bil A

Beskrivning tillhörande förslag till ändring av stadsplan för del av Duvnäs utskog (omr. I) upprättat på stadsarkitektkontoret i Nacka i september 1967.

Förslaget omfattar.

1. Denna beskrivning.
2. Stadsplanekarta.
3. Markägareförteckning.

Gällande plan.

För området gäller stadsplan fastställd av länsstyrelsen i Stockholms län den 22 november 1963.

Förslaget.

Planändringsförslaget har tillkommit för att ge byggnadsnämnden i Nacka möjlighet att meddela byggnadslov för en uthusbyggnad invid den södra radhuslängan inom planområdet.

Samtidigt har plushöjderna på Sten Stures väg justerats till överensstämmelse med de verkliga gatuhöjderna.

Planbestämmelserna föreslås bli oförändrade.

Nacka i stadsarkitektkontoret i september 1967.

Ingvar Persson
Stadsarkitekt.

Hans Lidman
Bitr. stadsarkitekt.

Tillhör stadsfullmäktiges i Nacka beslut
den 22.1.1968. § 12

In fidem

Olle Gestblom

Bestyrkes på tjänstens vägnar:

Beigitt Gaur