

NACKA

FÖRSLAG TILL ÄNDRING AV DEL AV STADSPLAN FÖR OMRÅDE VID BOLLMORAVÄGEN I ÄLTA. STG. 4398, 5080 M.F.L.

UPPRÄTTAT PÅ STADSARKITEKTKONTORET I NACKA I JUNI 1969

Ingvär Persson
INGVÅR PERSSON
Stadsarkitekt

Jan Wiman
JAN WIMAN
Stadsplanearkitekt

BETECKNINGAR

- Grundkartan:
- Gällande områdesgräns
 - - - Gällande bestämmelsegräns
 - Fastighetsgräns
 - 4370 Fastighetsbeteckning
 - ⊠ Väg
 - ▭ Huvudbyggnad resp. uthus
 - ⊞ Staket
 - ▬ Stödmur
 - ▬ Häck
 - Nivåkurvor
 - Befintlig huvudvattenledning
 - Fornminne
 - Punkt i rutnät
 - Polygonpunkt
 - +00.0 Gatuhöjd
- Stadsplanekartan:
- Linje belägen 3 m utanför det område förslaget avser
 - Gällande områdes- och bestämmelsegräns
 - Gatu-, kvarters- och annan områdesgräns
 - Gata, allmän plats
 - Es Område för transformatorstation
 - Mark som icke får bebyggas
 - +00.0 Gällande gatuhöjd
 - ⊠ Byggnadshöjd

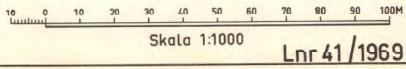

Grundkartans riktighet bestyrkes av *C. Ahlberg* mättningsman

Tillhör stadsfullmäktiges i Nacka beslut den 22. 9. 1969 § 218

In fideles *[Signature]*

År 1969 den 13/11 fastställdes denna stadsplanändring på sätt länsstyrelsens beslut samma dag närmare utvisat och må enligt 150 § 3 st. byggnadslagen tillika tilläggas med nämnda beslut, varför detta ärende omödelbart vunnit laga kraft. Länsstyrelsen i Stockholms län som övrigt. På tjänstens vägnar

Erik Söderlund



5806

S 6364



Nacka KLM

Akt nr:

0182K-5806

5806

KARTAN PLAN **A3**

LÄNSSTYRELSEN
STOCKHOLMS LÄN

Plan- och byggnadssektionen

NACKA STADSINGENJÖRSKONTOR

27 NOV. 1969

Länsassessor

R Blomberg/BD

119/1969

BESLUT

13.11.1969

NACKA STADSKANSLI

ANK. 25 NOV 1969

DNR 248

22G1-248-69

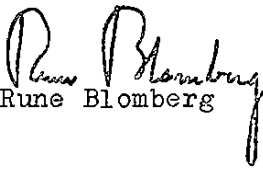
Fastställelse av stadsplan/ändring av stadsplan
(1 bilaga)

Länsstyrelsen fastställer med stöd av 26 § byggnadslagen ett av stadsfullmäktige i Nacka vid sammanträde den 22 september 1969 antaget förslag till ändring av del av stadsplanen för område vid Bollmoravägen i Älta, stadsägorna nr 4398, 5080 m fl, sådant förslaget åskådliggjorts på en av stadsarkitekten Ingvar Persson och stadsplanarkitekten Jan Wiman i juni 1969 upprättad karta med därtill hörande beskrivning av den lydelse härvid fogade bilaga utvisar.

Klagan över detta beslut må icke föras.

På länsstyrelsens vägnar


Gösta Fålk


Rune Blomberg

Bilageförteckning

Bil A

Bil A

EF-akt 2014

Postadress

Box 16145, STOCKHOLM 16

Galvadress

Karduansmakargatan 8

Telefon

08-24 55 00

Postgirokonto

3 51 72

DB 07547

Bil A

Beskrivning tillhörande förslag till ändring av del av stadsplan för område vid Bollmoravägen i Älta stg 4398, 5080 m.fl., upprättat på stadsarkitektkontoret i Nacka i juni 1969.

TEKNIK
LÄNSTYRELSEN ÖFVANSKENS LÄN
Mark- och byggnadsförvaltning
15 OKT 1969
GI 248 69

Förslaget omfattar:

1. Denna beskrivning.
2. Stadsplanekarta.
3. Markägareförteckning.
4. Utdrag ur förslag till generalplan för Nacka stad.

Gällande planer.

För området gäller stadsplan fastställd av länsstyrelsen den 6 mars 1968.

Motiv för planändring.

I gällande stadsplan finns å stg 4375 redovisat ett område för transformatorstation. Då det under projekteringen av radhusområdet söder om Bollmoravägen visat sig av tekniska skäl lämpligt att förlägga transformatorstationen intill detta område har i föreliggande planändring föreslagits att området i nu gällande stadsplan utgår och utlägges till tomtmark samt har redovisats nytt område för transformatorstation söder om Bollmoravägen.

I de stadsplanebestämmelser, som gäller för det av stadsplaneändringen berörda området, föreslås inga ändringar.

Nacka i stadsarkitektkontoret den 18 juni 1969.

Ingvar Persson
(Ingvar Persson)
Stadsarkitekt

Jan Wiman
(Jan Wiman)
Stadsplanearkitekt

Tillhör stadsfullmäktiges i Nacka beslut
den 22.9.1969 § 218

In fidem
[Signature]