

Förslag till ändring av stadsplanen för kvarteren VALEN och VIGGEN m. m. i. Saltjöboden

Stockholm den 22 april 1964

Arvid Claesson
Arkitekt SAR

År 1947, den 12. Mars 1947, fastställd denna ändringsförslag på sin följande bild som då nämndes och som enligt § 3 av bygglagen sedan dess har varit gällande. Detta förslag ändrades emellertid genom lag den 12. Mars 1954, dock inte i den mån som avses. I denna del av förslaget har följande ändringar gjorts:

Bo Ljungberg

Kartans färg med originalet

Deteckningar:

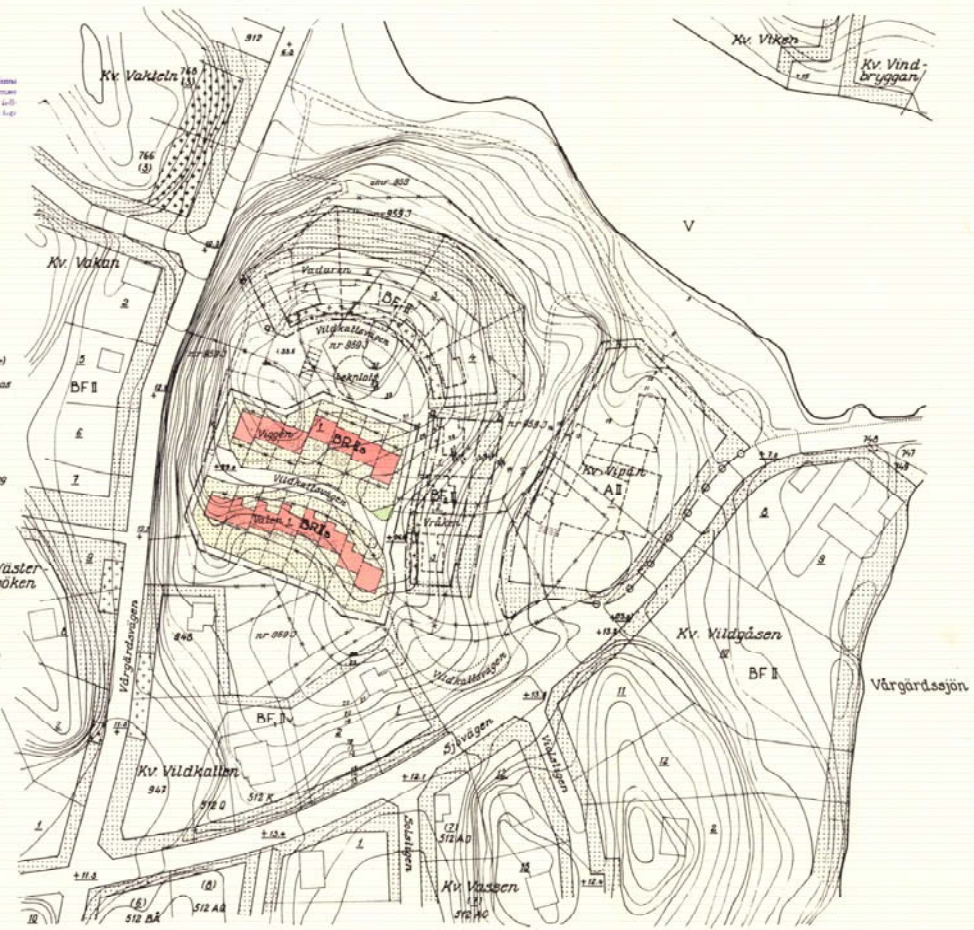
- Grundkarta**
- Gällande område- och bestämmelsegränser
 - Fasthetsgränser
 - Definitivt byggand
 - Nivåkurvor

Stadsplanekarta:

- Stadsplanegränser (3m utanför aktuell område)
- Områdegränser över vilken utfärd ej får ändras
- Bestämelsegränser
- Gräns mellan gata och allmän plats
- Gällande stadsplanering avsedd att utgå
- Illustration av område för allmän ändring
- Område för allmän ändring
- bestämda hus
- radhus
- byggnad med brandåker yttervägg
- Villanämnde
- Allmän plats gata
- park
- område som ej får bebyggas
- för bebyggelse endast med
- gårdsbyggnader eller uthus
- Väningsantal
- Gällande gatuhöjd
- Förslagen gatuhöjd
- Regelbetyckningar, talnummer
- 1212, stadsnummer
- 1-2 Beträffningar angående tomta pla
- och del av lant som ej får bebyggas
- a-b Deteckningar angående byggnads läge

1212-kommunfullmäktige
Narkiv den 29 juni 1964
Saltjöboden den 6 juli 1964
Arvid Claesson
Kommunfullmäktiges ordförande

Skala 1:1000





Nacka KLM

Akt nr:

0182K-64/1964

64/1964

64
1964

KARTAN PLAN **A1**

LÄNSSTYRELSEN

I
STOCKHOLMS LÄN


LANDSKANSLIET

13.11.1964

Akt 64/1964

21113

III G1-92:64



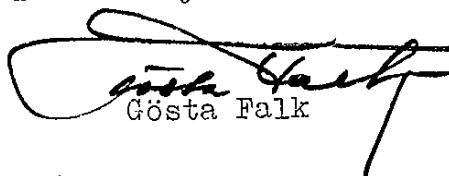
R e s o l u t i o n.


Länsstyrelsen prövar, med stöd av 26 och 88 §§ byggnadslagen, skäligt fastställa ett av kommunalfullmäktige i Saltsjöbadens köping vid sammanträde den 29 juni 1964 antaget förslag till ändring av stadsplanen för kvarteren Valen och Viggen m.m., sådant förslaget åskådliggjorts å en av arkitekten Evald Claesson den 22 april 1964 upprättad karta med därtill hörande beskrivning och stadsplanebestämmelser av den lydelse härvid fogade bilagor /Bil. A och B/ utvisa.

Klagan över detta beslut må icke föras.

Stockholm å landskansliet den 13 november 1964.

På länsstyrelsens vägnar:


Gösta Falk


B. Sandberg



Stämpel: sex kronor Saltsjöbadens köping

Bil. A.

B E S K R I V N I N G

tillhörande förslag till ändring av stadsplanen för kvarter-
ren Valen och Viggen m.m. i Saltsjöbaden.

Kvarteren Valen och Viggen ingår i förslag till ändring av
stadsplanen för kvarteren Vipan och Vildkatten m.m. som
fastställdes av länsstyrelsen den 9 september 1963.

Ändringsförslaget innebär att byggnaderna i de båda kvar-
teren till sitt läge bindes i enlighet med redan lämnade
byggnadslov. Den nu gällande föreskriften att kvarteren
ej får uppdelas i flera än en tomt har i anslutning härtill
föreslagits utgå. Det nya bestämmelseförslaget skulle där-
med möjliggöra kvarterens uppdelande på flera tomter.

Stockholm den 22 april 1964.

Evald Claesson
Evald Claesson
Arkitekt SAR

INKOM
till Sthms läns länsskatt
Planeringssektionen
den 28 AUG 1964

III-5192.64

Tillhör kommunalfullmäktiges
beslut den 29 juni 1964.
Saltsjöbaden den 6 juli 1964.

Harry Dahlberg
(Harry Dahlberg)
kommunalfullmäktiges ordförande.

H. Stenroos

Bil B.

S T A D S P L A N E B E S T Ä M M E L S E R

tillhörande förslag till ändring av stadsplanen för kvarteren Valen och Viggen m.m. i Saltsjöbaden.

§ 1.

STADSPLANEOMRÅDETS ANVÄNDNING.

Med B betecknat område får användas endast för bostadsändamål.

§ 2.

MARK SOM ICKE FÅR BEBYGGAS.

Med punktprickning betecknad mark får icke bebyggas.

§ 3.

BYGGNADSSÄTT.

Med R betecknat område får bebyggas endast med enfamiljs radhus.

§ 4.

HUSHÖJD.

Å med II betecknat område får byggnad icke uppföras till större höjd än 7,0 meter. Byggnads höjd skall oberoende av avståndet till gata räknas från markens medelnivå invid byggnaden.

§ 5.

VÅNINGSAANTAL.

Å med II betecknat område får byggnad uppföras med högst två våningar. Vind får därutöver ej inredas.

§ 6.

TAKLUTNING.

Byggnadsnämnden äger meddela särskilda föreskrifter angående takens lutning och form.

§ 7.

BYGGNADS MATERIAL.

Å med S betecknat område skall byggnads ytterväggar utföras brandsäkert.

Tillhör kommunalfullmäktiges beslut
den 29 juni 1964.
Saltsjöbaden den 6 juli 1964.
Harry Dahlberg
(Harry Dahlberg)
kommunalfullmäktiges ordförande.

Stockholm den 22 april 1964

H. Sten

Evald Claesson
Evald Claesson
Arkitekt SAR

INKOM
till Sthms läns land
Planeringssektionen
den 28 AUG 1964

III-9192-64