

Förslag till ändring i stadsplan för kvarteret Idrotten

i

Saltsjöbadens köping

Upprättat år 1945 av

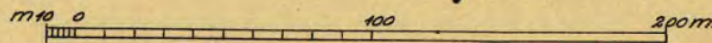
[Signature]
Stadsingenjör

Kopians likhet med originalet betygas.

Stockholm den 4 juli 1946

STATENS REPRODUKTIONSANSTALT

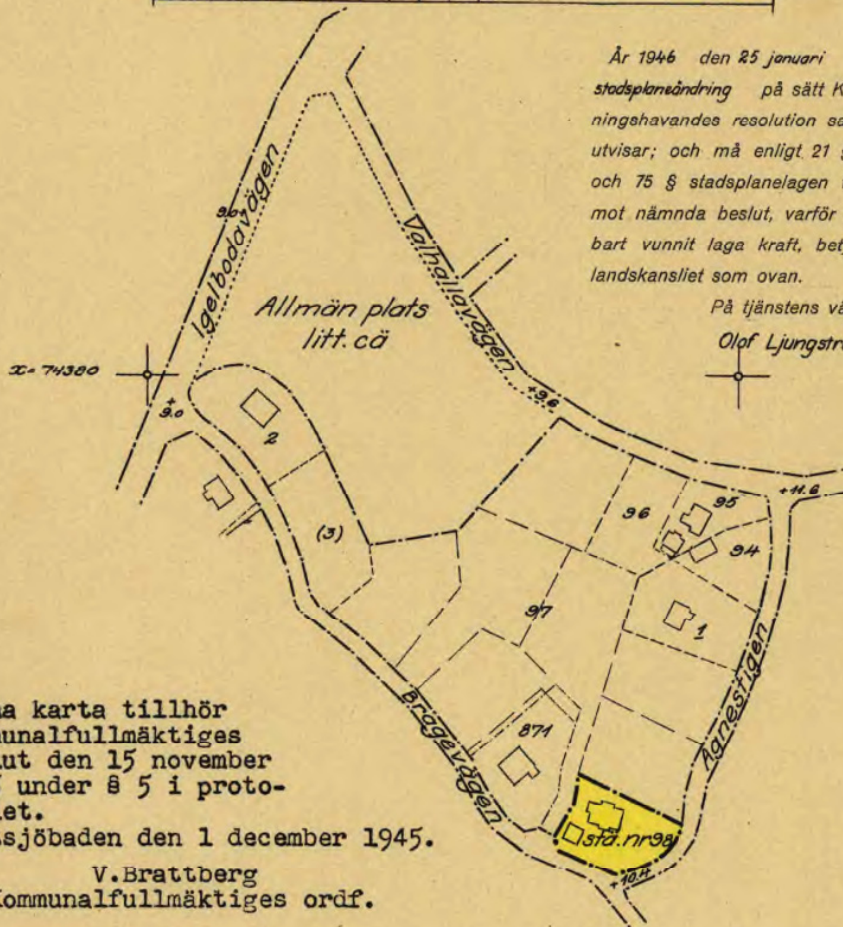
P. Samuelsof
P. Swennerlöf



År 1946 den 25 januari fastställdes denna stadsplaneändring på sätt Kungl. Maj:ts befälningshavandes resolution samma dag närmare utvisar; och må enligt 21 § byggnadsstadgan och 75 § stadsplanelagen talan icke fullföljas mot nämnda beslut, varför detsamma omedelbart vunnit laga kraft, betygar: Stockholm å landskansliet som ovan.

På tjänstens vägnar:

Olaf Ljungström



Denna karta tillhör Kommunalfullmäktiges beslut den 15 november 1945 under § 5 i protokollet. Saltsjöbaden den 1 december 1945.

V. Brattberg
Kommunalfullmäktiges ordf.

X-74100

Y-12750

Y-12960

Beteckningar:

- | | | | |
|-------|---------------------------------|-------|--|
| — | Gräns för ändringsområdet | □ | Byggnader |
| - - - | Gällande stadsplanelinje | - - - | Fastighetsgräns |
| ▭ | Allmän plats: gata | - - - | Tomtgräns ej avsedd att nu fastställas |
| ▭ | naturpark, plantering | ⋯ | Parkgräns |
| 0.0 | Gällande gatuhöjder | | |
| ▭ | Kvartersmark för bostadsändamål | | |

Förslag till ändring i stadsplan för kvarteret Idrotten

i Saltsjöbadens köping

Upprättat år 1945 av

[Signature]
Stadsingenjör.

Kopiens likhet med originalet betygas.
Stockholm den 4 juli 1946
STATENS REPRODUKTIONSANSTALT
P. Swennerlöf
P. Swennerlöf

0 100 200 m.

År 1946 den 25 januari fastställdes denna stadsplaneändring på sätt Kungl. Maj:ts befälningshavandes resolution samma dag närmare utvisar; och må enligt 21 § byggnadsstadgan och 76 § stadsplanelagen talan icke fullföljas mot nämnda beslut, varför detsamma omedelbart vunnit laga kraft, betygar: Stockholm å landskansliet som ovan.

På tjänstens vägnar:
Olaf Ljungström



Denna karta tillhör
Kommunalfullmäktiges
beslut den 15 november
1945 under § 5 i proto-
kollet.
Saltsjöbaden den 1 december 1945.

V. Brattberg
Kommunalfullmäktiges ordf.

Beteckningar:

- | | | | |
|-----------|---------------------------------|-----------|--|
| — — — — — | Gräns för ändringsområdet | □ | Byggnader |
| — — — — — | Gällande stadsplanelinje | - - - - - | Fastighetsgräns |
| □ | Allmän plats: gata | — — — — — | Tomtgräns ej avsedd att nu fastställas |
| □ | naturpark, plantering | | Parkgräns |
| 00 | Gällande gatuhöjder | | |
| ■ | Kvartersmark för bostadsändamål | | |

6
1946

Lada 9H

Statens Reproduktionsanstalt 1946

Rep 25. S 132



Nacka KLM

Akt nr:

0182K-6/1946

6 / 1946

KARTAN I AKTEN

Inkom till *K. N.* *Skp. 1946.*
i Saltsjöbadens köping
den *2/11* 19*46* 25. 1. 1946.

77/359 SBD:45.

D. nr *208*
1946 Utdrag av protokoll, hållet in-
för Kungl. Maj:ts befallningshavande i Stock-
holms län å landskansliet den 25 januari 1946.

55
45

S.D. Uti en den 8 december 1945 hit inkommen skrivelse hade byggnads-
nämnden i Saltsjöbadens köping för fastställelse överlämnat ett av
kommunalfullmäktige därstädes vid sammanträde den 15 november 1945
antaget förslag till ändring av stadsplanen för del av kvarteret
Idrotten i köpingen, vilket förslag åskådliggjorts å en av stadsingen-
jören Ferd. Eggert år 1945 upprättad karta med därtill hörande beskriv-
ning och stadsplanebestämmelser.

I ärendet hade länsarkitekten i länet avgivit infordrat yttrande.


Sedan antecknats, att någon erinran mot förslaget icke fram-
ställtts av de sakägare, som berördes av detsamma, meddelade Kungl.
Maj:ts befallningshavande följande

B e s l u t .

Kungl. Maj:ts befallningshavande, som finner att ifrågavarande
förslag till ändring av stadsplan ej avser planens grunddrag och ej
heller eljest innefattar väsentlig avvikelse från vad som förut varit
gällande, prövar, med stöd av 3 och 56 §§ stadsplanelagen, skäligt
fastställa ändringsförslaget, sådant detsamma åskådliggjorts å ovan-
nämnda karta med därtill hörande beskrivning och stadsplanebestäm-
melser av den lydelse härvid fogade bilaga utvisar.

Saltsjöbadens köping förpliktas att till Kungl. Maj:ts befall-
ningshavande inbetala avgift till statsverket för den av länsarkitek-
ten utförda granskningen i ärendet med ett belopp av tjugu kronor,
vilken avgift skall debiteras å denna expedition.

Klagan över detta beslut må allenast föras i vad detsamma avser
granskningsavgift, och må den, som icke åtnöjes med länsstyrelsens be-
slut i nämnda avseende, därutinnan hos Kungl. Maj:t i underdånighet
söka ändring genom besvär, vilka, av den klagande själv eller lagligen
befullmäktigat ombud underskrivna, skola till Kungl. kommunikations-



Stämpel sex kronor.
Granskningsavgift tjugu kronor.
Summa tjugusex kronor.

Verif. 109

Saltsjöbadens köping.

departementets expedition ingivas före klockan tolv en månad från denna dag, varande dock klagande även medgivet att på eget äventyr i betalt brev med allmänna posten besvaren till Kungl. departementet insända. År och dag som ovan.

Sof

På tjänstens vägnar.

[Handwritten signature]
/Olof Ljungström/

• TONGE
• TONGE
• TONGE

Beskrivning.

tillhörande förslag till ändring av stadsplanen för Saltsjöbaden beträffande kvarteret Idrotten. (Se en av undertecknad 1945 upprättad karta).

Sedan Järnvägsaktiebolaget Stockholm-Saltsjön hos byggnadsnämnden anhållit om tomtindelning av bolagets återstående mark (omr.nr 97) i kvarteret Idrotten, uppkom frågan om indelning av all förut ej tomtindeldad mark inom kvarteret. Därvid visade det sig, att stadsågan nr 98 ej innehöll mer än 846 m². Då emellertid i gällande stadsplanebestämmelser, som fastställdes den 21 augusti 1936, i § 4 l a angivits, att tomt uti Igelbodaområdet, som innefattar bl.a. kvarteret Idrotten, icke må givas mindre areal än 1000 m², uppkom frågan om, att antingen utöka stadsågens nr 98 område, eller att beträffande denna ansöka om ändring i bestämmelserna.

På grund av terrängförhållandena och markdispositionen i övrigt och efter förhandsgranskning i byggnadsnämnden valdes alternativet, att ändra bestämmelserna i § 4 så att tomt inom det område som utgör st. nr 98 får givas en areal omfattande minst 800 m².

På grund av det anförda får jag därför föreslå, dels att inom det område av kvarteret Idrotten, som å en samtidigt härmed upprättad karta begränsats av grov svart prick-sträckad linje, tomt icke får givas mindre areal än 800 m², dels att i övrigt skall gälla de i Kungl. brevet av den 21 augusti 1936 och den 21 mars 1944 fastställda stadsplanebestämmelserna med nedan angiven ändring.

§ 4.

1. b/ - d/ och 2 oförändrade.

1. a/ 1000 kvadratmeter inom kvarteren uti Igelbodaområdet, kvarteren Nordstjärnan och Nattskärren uti Neglingeområdet samt kvarteren Talg-oxen och Tjället uti Tattbyområdet, med undantag av kvarteret Idrotten uti Igelbodaområdet, där tomt omfattande stadsågan nr 98 må givas en areal av minst 800 kvadratmeter.

Saltsjöbaden den 12 maj 1945.

Ferd.Eggert.

Avskriftens riktighet bestyrkes i tjänsten:

H. J. Braugh