





# Nacka KLM

Akt nr:

**0182K-78/1964**

78/1964

78  
1964

KARTAN PLAN A3


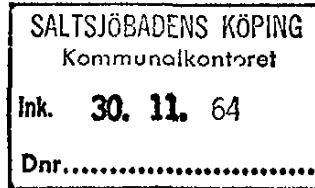
## LÄNSSTYRELSEN

I

STOCKHOLMS LÄN

LANDSKANSLIET

1995



III G1-86:64.

R e s o l u t i o n .

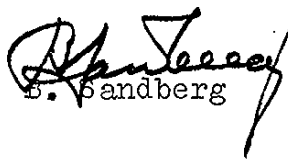
Länsstyrelsen prövar, med stöd av 26 och 88 §§ byggnadslagen, skäligt fastställa ett av kommunalfullmäktige i Saltsjöbadens köping vid sammanträde den 29 juni 1964 antaget förslag till ändring av stadsplanen för del av kvarteret Sjövreten, sådant förslaget åskådliggjorts å en av arkitekten Evald Claesson den 13 mars 1964 upprättad karta med därtill hörande beskrivning och stadsplanebestämmelser av den lydelse härvid fogade bilagor /Bil. A och B/ utvisa.


Klagan över detta beslut må icke föras.

Stockholm å landskansliet den 9 november 1964.

På länsstyrelsens vägnar:

  
Gösta Falk

  
B. Sandberg



Stämpel: sex Kronor

Saltsjöbadens Köping

Avskrift.Bil. A.

## B E S K R I V N I N G

tillhörande förslag till ändring av stadsplanen för del av kvarteret Sjövreten i Saltsjöbaden.

Det förevarande området, som omfattar de köpingen tillhöriga tomterna nr 6 och 7 i kvarteret Sjövreten, är beläget i hörnet av Stockholmsvägen och Ringvägen söder om Ringvägens station. Kvarteret Sjövreten ingår i stadsplan fastställd av Kungl. Maj:t den 25 oktober 1912. Därjämte gäller kompletterande stadsplanebestämmelser fastställda av Kungl. Maj:t den 21 augusti 1936. För angränsande del av Stockholmsvägen gäller även stadsplan fastställd av länsstyrelsen den 15 april 1931.

Å tomten nr 6 finns uppförd en äldre byggnad i två våningar jämte vindsvåning, vilken befinner sig i förhållandevis dåligt skick. I byggnadens bottenvåning har såsom provisorium inretts lokaler för lekskola samt ett klassrum för lågstadiet. I övervåningen är bl.a. köpingens telegrafstation inrymd. Tomten nr 7 är obebyggd.

Förslaget har upprättats för att samordna stadsplanens ändamålsbestämmelse med föreliggande planer att här uppföra en ny skolanläggning för grundskolans lågstadium. Byggnaden å tomten nr 6 avses härvid att under viss tid kunna kvarstå.

Stockholm den 13 mars 1964.

Evald Claesson  
Arkitekt SAR

Tillhör kommunalfullmäktiges beslut

den 29 juni 1964.

Saltsjöbaden den 5 juli 1964.

Harry Dahlberg  
Kommunalfullmäktiges ordförande

Bestyrkes på tjänstens vägnar:

*G. Fauman*

Avskrift.

Bil. B.

S T A D S P L A N E B E S T Ä M M E L S E R  
tillhörande förslag till ändring av stadsplanen för del av kvar-  
teret Sjövreten i Saltsjöbaden.

§ 1.

STADSPLANEOMRÅDETS ANVÄNDNING.

Med A betecknat område får användas endast för allmänt ända-  
mål.

§ 2.

MARK SOM ICKE FÅR BEBYGGAS.

Med punktprickning betecknad mark får icke bebyggas.

§ 3.

VÅNINGSAANTAL.

Å med I eller II betecknat område får byggnad uppföras med  
respektive högst en och två våningar.

§ 4.

BYGGNADS HÖJD.

Å med I eller II betecknat område får byggnad icke uppföras till  
större höjd än respektive 4,5 och 8,0 meter.

Stockholm den 13 mars 1964.

Evald Claesson  
Arkitekt SAR

Tillhör kommunalfullmäktiges

beslut den 29 juni 1964.

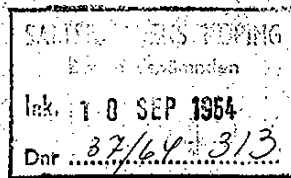
Saltsjöbaden den 5 juli 1964.

Harry Dahlberg

Kommunalfullmäktiges ordförande

Bestyrkes på tjänstens vägnar:

*J. Jansson*



Översändes till .....

*Magnus Månsson, Saltsjöbaden*

för kännedom.

Länsarkitektkontoret i Stockholms län.

9.11.1964.

Angående ändring av stadsplanen för del av kv.  
Sjövreten i Saltsjöbadens köping.

Länsarkitektens yttrande:

Mot förslagets formella behandling på orten eller dess innebörd har länsarkitekten icke något att erinra. Den vid utställningen av ägaren till stadsägan nr 430 framförda erinringen har återtagits.

Länsarkitekten tillstyrker fastställelse. Stockholm den 9 september 1964.

TJ/BP

(Torsten Josephson)