

Förslag till ändring

av den 4 maj 1938 fastställd byggnadsplan
för fastigheterna *Alta 1³⁹* och *1⁴¹* m.fl.

i *Nacka socken, Stockholms län;*

upprättad vid avstyckning år 1939 av

L. Miltén
Distriktslantmätare.

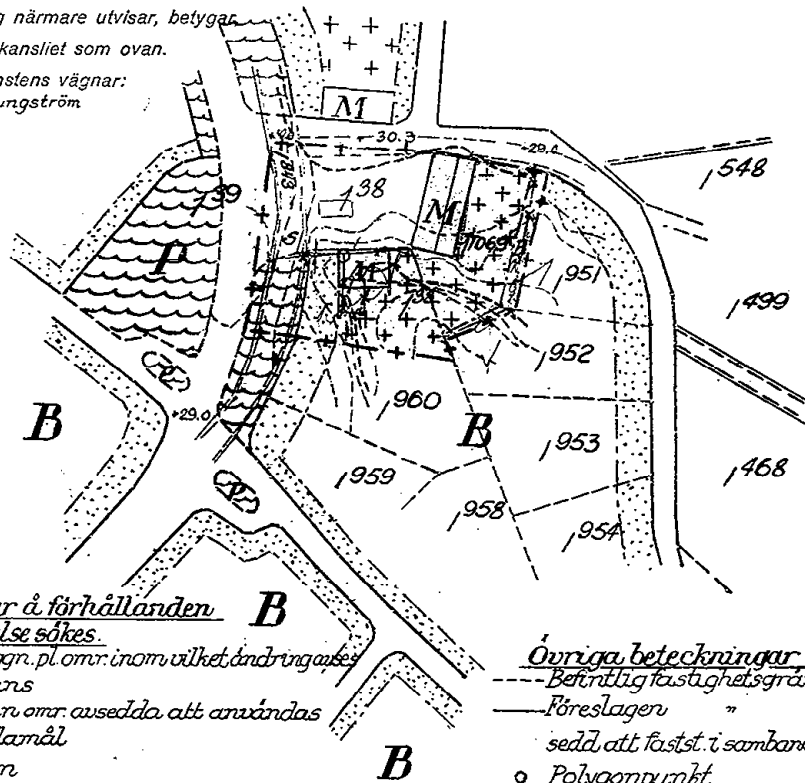
Avstyckningsbeskrivning

Bet. å kartan	Ägostag m. m.	Areal									
		Inrösningsj.			Avrösningsj.						
		Hektar	Ar	Kvm	Hektar	Ar	Kvm				

Ändringsplane förslaget omfattar delar av fastigheterna *Alta 1³⁸, 1³⁹, 1⁸⁴³, 1⁹⁵¹, 1⁹⁵², 1¹⁰⁶⁹* samt delar av vid ägostyckning avsatta samfälligheter.

År 1940 den 29 augusti fastställdes denna ändring av byggnadsplan på sätt Kungl. Maj:ts befallningshavandes beslut samma dag närmare utvisar, betygas Stockholm å landskansliet som ovan.

På tjänstens vägnar:
Olof Ljungström

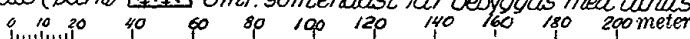


Beteckningar å förhållanden

- varå fastställelse sökes
- Gräns för byggn. pl. omr. inom vilket ändring sökes
- Kvartersgräns
- Gräns mellan omr. avsedda att användas för olika ändamål
- Vägområden
- Kvartersmark för bostadsändamål
- " som ej får bebyggas
- " inom vilken byggn. för allfär ändamål får uppföras
- Allmän plats (park)
- Omr. som endast får bebyggas med uthus o.d.
- Utgående gräns

Övriga beteckningar

- Befintlig fastighetsgräns
- Föreslagen " ej avsedd, att fastst. i samband m. byggn. pl.
- o Polygonpunkt
- Nivåkurvor
- + 30.3 Vägbanehöjd



Skala 1: 2000



Nacka.

Aktnummer 868

2
Kartan förvaras i *aktboken*

Kopierat löst med originalt löstagen.
 Utgåvan av 9 februari 1939
 STATENS REPRODUKTIONSBUREÅU
 Stockholm

Förslag till ändring

av den 4 maj 1938 fastställda byggnadsplan
 för fastigheterna **Alta 1³⁹** och **1⁴¹** m.fl.
 i **Nacka** socken, Stockholms län.

upprättad vid avstyckning år 1939 av

C. Nilson
 Distriktsarkitekt.

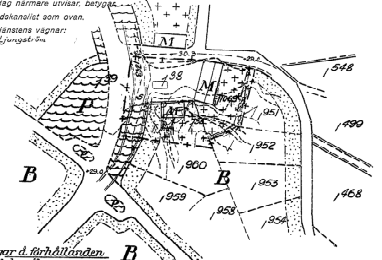
Astyckningsbeskrifning

Bst. & sock. nr.	Kommun. nr.	Fäst. nr.	Astyckning	
			Antal	Areal

Förändring av byggnadsplan för fastigheterna **Alta 1³⁹**, **1³⁹**, **1⁴¹**, **1⁴¹**, **1⁴¹** m.fl. delar av vid ägarens förslaget avstyckning av styckningsskilderna.

År 1910 den 29 augusti fastställdes denna ändring av byggnadsplan på sätt Runglöfs Måjits befallningshavandes besatt samma dag nämnde utmärkt bygge. Stockholm å landskansliet som ovan.

På ägarens vägnar:
Olof Ljungström



- Delstyckningar d. förhållanden B**
- styckningsskild
 - gränslinje mellan styckningsskilderna
 - gränslinje mellan område och område
 - väggränslinje
 - utmärkt område för bebyggelse och utmärkt område som ej får byggas
 - utmärkt område för bebyggelse och utmärkt område som ej får byggas
 - utmärkt område för bebyggelse och utmärkt område som ej får byggas
 - utmärkt område för bebyggelse och utmärkt område som ej får byggas
- Övriga beteckningar:**
- förslaget
 - utmärkt område för bebyggelse och utmärkt område som ej får byggas
 - utmärkt område för bebyggelse och utmärkt område som ej får byggas
 - utmärkt område för bebyggelse och utmärkt område som ej får byggas
 - utmärkt område för bebyggelse och utmärkt område som ej får byggas

Avskrift.

S. Ditt Nr. 21/1
110/104 SET:39. hsk. till länsmästararkivet

Utdrag av protokoll, hållet inför
Kungl. Maj:ts befälhingshavande i
Stockholms län & landkansliet den 29
augusti 1940.

Med en den 8 november 1939 hit ingåven skrift hade Aktiebolaget F. Witte
& C:o för fastställelse överlämnat förslag till ändring av den 4 maj 1938
festställd byggnadsplan för fastigheterna Älta 1 39 41 och 1 m.fl. i Hecka
socken, sådant förslaget åskådliggjorts å en av länsmästararen G. E. Milton år
1939 upprättad karta med därtill hörande beskrivning.

I ärendet hade yttranden avgivits av överlantmätaren och länssarkitekten
i länet.

Sedan Kungl. Maj:ts befälhingshavande i förekriven ordning lämnat
vederbörande markgore, kommun, vägstyrelse och byggnadsnämnd ävensom andra,
vilkas rätt kunde av förslaget beröras, tillfälle att inkomma med erinringar
mot detsamma, utan att någon däruv begagnat sig, meddelades följande

B e s l u t .

Kungl. Maj:ts befälhingshavande prövar, med stöd av 60 § stadsplan-
lagen, sådant fastställa ifrågevarende ändringsförslag, sådant detsamma
åskådliggjorts å ovannämnda karta med därtill hörande beskrivning, av den
lydelse härvid rogade bilaga utvisar dock att från fastställelsen undantages
den å kartan föreslagna fastighetsindelningen.

Skanden förpliktas att för den av länssarkitekten i länet utförda
granskningen till Kungl. Maj:ts befälhingshavande inbetala avgift till
statsverket med ett belopp av tjuga kronor, vilken avgift skall debiteras
å denna expedition.

Denna ...
Stammkassan

På tjänstens vägnar:
Bengt Fogelberg.

Avskriftens riktighet bestyrkes i tjänsten:

S. ...

Överlantmätaren.

Avskrift.

Bil.

B e s k r i v n i n g

Över förslag till ändring
av den 4 maj 1938 fastställd byggnadsplan
för fastigheterna Älta 1 och 1⁴¹ m.fl.
i Nacka socken av Stockholms län.

Ändringen är betingad av den omständigheten att vid försäljning av fastigheten Älta 1³⁸, vilken försäljning skedde före den definitiva uppmätningen av fastigheten, av säljarna garanterades större areal än vad fastigheten sedermera vid uppmätningen visade sig innehålla. Då nu köparen absolut vill hålla att erhålla den uppgivna arealen måste sålunda gränsen mot affärstomten flyttas några meter i västlig riktning. Då det ävenledes vid uppmätningen av den andra affärstomten visat sig att denna innehåller några tiotal kvadratmeter för liten areal, har gränsen för denna fastighet ävenledes utflyttats något, så att nämnda affärstomt nu kommer att innehålla 1.500 kvadratmeter.

Ändringsförslaget omfattar en areal av ca. 5.600 kvadratmeter och berör fastigheterna Älta 1³⁸, 1³⁹, 1⁸⁴⁸, 1⁸⁵¹, 1⁸⁵² samt delar av vid ägostyckning avsnatta samfälligheter.

För ändringsförslaget gälla samma byggnadsbestämmelser som för den den 4 maj 1938 fastställda byggnadsplanen för fastigheterna Älta 1 - 1⁴¹ m.fl.

Stockholm den 25 oktober 1939.
G.E.Milton,
Lantmätare.

Avskriftens riktighet bestyrkes i tjänsten:

C. Sjöström