



Nacka KLM

Akt nr:

0182K-87/1943

87/1943

KARTAN I AKTEN

FÖRSLAG TILL ÄNDRING I STADSPLANEN FÖR KVARTERET GETEN I SALT SJÖBADENS KÖPING

Upprättad år 1943 av

Kopians likhet med originalet betygas.
Stockholm den 22 febr. 1944
STATENS REPRODUKTIONSANSTALT
P. Swennert
P. Swennert 151

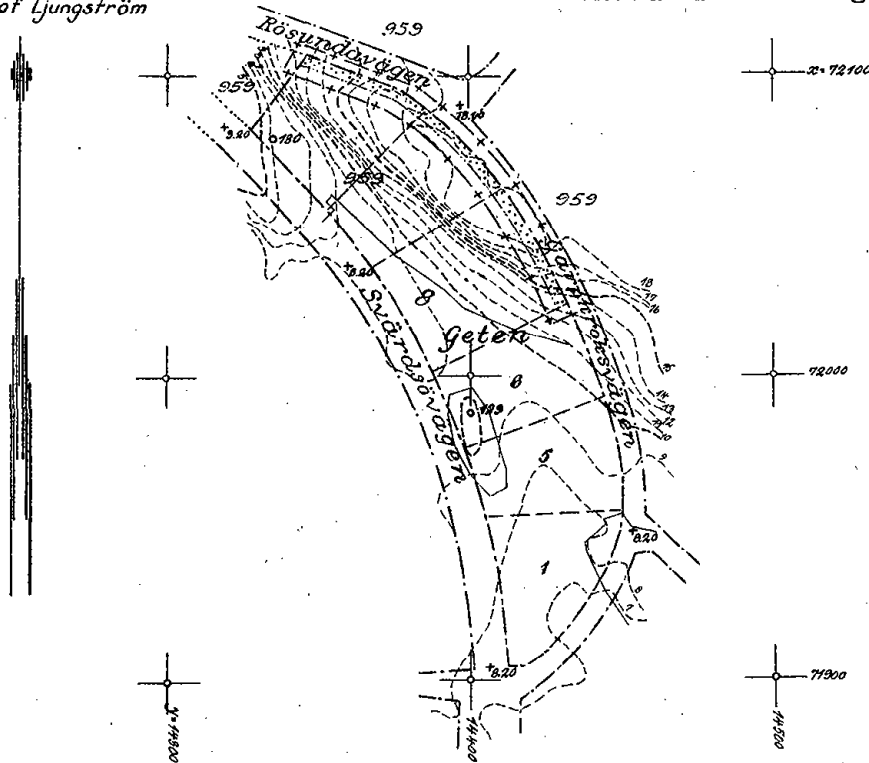
[Signature]
Stadsingenjör.

År 1943 den 18 september
fastställdes denna ändring av stadsplan
på sätt Kungl. Maj:ts befallningshavandes
beslut samma dag närmare utvisar, betygar
Stockholm å landskansliet som ovan.

Tillhör kommunalfullmäktiges
protokoll den 17 juni 1943,
s. 5.

V. Brattberg
Kommunalfullmäktiges ordf.

På tjänstens vägnar:
Olof Ljungström

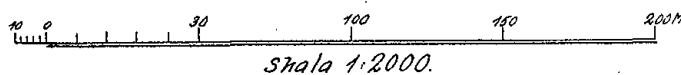


Beteckningar för stadsplan värd ändring sökes.

- +—+— Gräns för ändringsområdet
- Ny områdesgräns
- Område som ej får bebyggas

Övriga kartbeteckningar

- Den 6/3 1936 fastställd kvarters- eller områdesgräns
- ⊕ Koordinatnät ○ 150 Polygonpunkt
- ~ Nivåkurvor ▭ Kulturgräns
- + 8.20 Gatuhöjder.



87
1943

S 127

Lada 9H

88/13

28/68 S.B.S.: 1943.

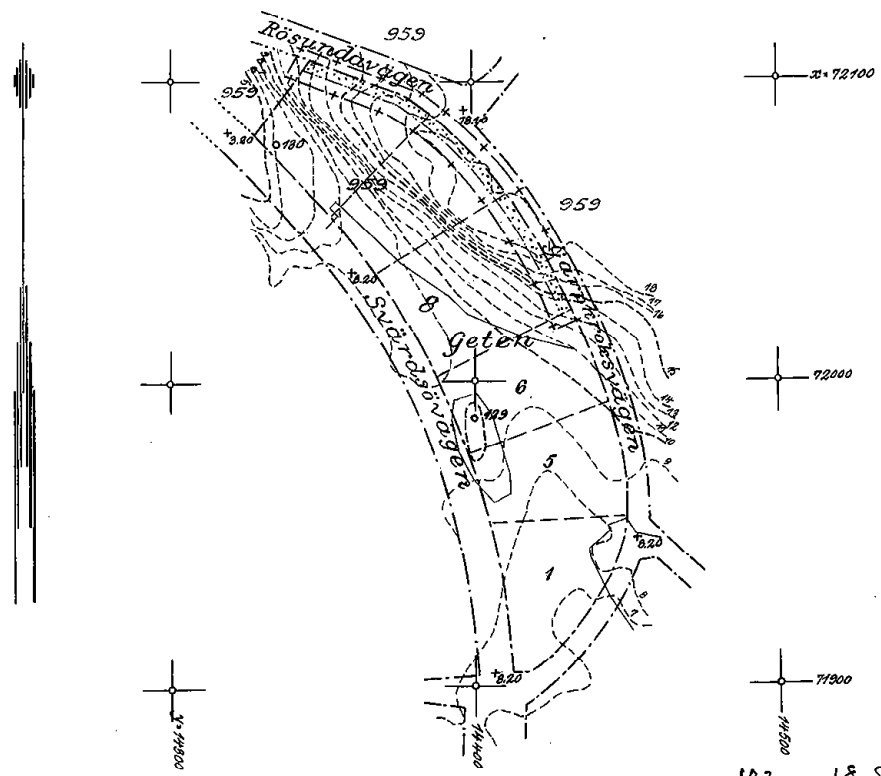
FÖRSLAG TILL
 ÄNDRING I STADSPLANEN
 FÖR
 KVARTERET GETEN
 I SALT SJÖBADENS KÖPING

Upprättad år 1943 av

Tillhör kommunalfullmäktiges
 protokoll den 17 juni 1943,
 § 5.

[Signature]
 Stadsingenjör.

[Signature]
 Kommunalfullmäktiges ordf.



18. 9. 1943.

Phd 87/1943

28/68 SBD:1943.

Protokoll, hållet inför Kungl.

Maj:ts befallningshavande i Stockholms län å
landskansliet den 18 september 1943.

S.D. Med en den 10 augusti 1943 hit inkommen skrivelse hade byggnadsnämnden i Saltsjöbadens köping för fastställelse överlämnat ett av kommunalfullmäktige därstädes vid sammanträde den 17 juni 1943 antaget förslag till ändring i stadsplanen för kvarteret Geten i köpingen, vilket förslag åskådliggjorts å en av stadsingenjören Ferd. Eggert år 1943 upprättad karta med därtill hörande beskrivning och tillägg till de för köpingen fastställda stadsplanebestämmelserna.

Uti ärendet hade länsarkitekten i länet avgivit infortrat yttrande.

Sedan antecknats, att besvär över kommunalfullmäktiges beslut icke härstädes anförts, meddelade Kungl. Maj:ts befallningshavande följande

B e s l u t .

Kungl. Maj:ts befallningshavande, som finner att ifrågavarande förslag till ändring av stadsplan ej avser planens grunddrag och ej heller eljest innefattar väsentlig avvikelse från vad som förut varit gällande, prövar, med stöd av 3 och 56 §§ stadsplanelagen, skäligen fastställa ändringsförslaget, sådant detsamma åskådliggjorts å ovan nämnda karta med därtill hörande beskrivning och tillägg till de för köpingen gällande stadsplanebestämmelserna av den lydelse härvid fogade bilagor (Bil. A och B) utvisa.

Saltsjöbadens köping förpliktas att till Kungl. Maj:ts befallningshavande inbetala avgift till statsverket för den av länsarkitekten i ärendet utförda granskningen med ett belopp av tjugu kronor, vilken avgift skall debiteras å denna expedition.

Den, som icke tillfreds med detta beslut, öger att däruti hos Kungl. Maj:ts i underdanighet söka ändring genom besvär, vilka, av den klagande själv eller lagligen befullmäktigat ombud underskrivna, skola till Kungl. Kommunfullmäktige - departementets expedition ingivas före klockan två å trettionde dagen, om enskild part klagat, men, om klagan föres av menighet, å fyrtiofemte dagen efter härav erhållen del, den dagen oräknad, då sådant sker, eller ock, om helgdag då inträffar, å nästa söckendag därefter, vid vilka besvär skall fogas bevis om tiden, då beslutet blivit klagandes delgivet; varande dock klagande även medgivet att på eget äventyr i betalt brev med allmänna posten besvärerna till Kungl. departementet insända.

År och dag som ovan.

På tjänstens vägnar:

Bengt Fogelberg /Bengt Fogelberg/

Stämpel sex kronor.
Granskningsavgift tjugu kronor.
Summa tjugusex kronor.

Ver. 464.

Saltsjöbadens köping.



Avskrift.

Bil.A.

Beskrivning av förslag till mindre ändring i stadsplanen för kvarteret Geten inom Garpkroksområdet i Saltsjöbadens köping.

Sedan Järnvägsaktiebolaget Stockholm-Saltsjön försålt tomten nr 8 i kvarteret Geten, har det vid planerat byggnadsföretag å tomten visat sig, att vissa svårigheter uppkommit för byggnadens placering på grund av bl.a. bestämmelsen om att byggnad ¹ef finge förläggas närmare gräns mot gatan än 6 m. Helt naturligt har byggherren önskat utnyttja tomtområdets höjdplatå för placering av byggnaden, men därvid har platåns ringa utsträckning och bestämmelsen om 6 m. avstånd från gatulinjen samverkat till att försvåra en sådan lösning.

Genom en bestämmelse, som tillåter byggnadens placering på ett avstånd från gatulinjen av endast 4 meter, skulle i detta fall vara tillfyllest och vid diskussion i byggnadsnämnden ansåg byggnadskonsumlenten att en sådan ändring vore motiverad.

I föreliggande förslag har medtagits den återstående obebyggda delen av kvarteret utmed Garpkroks- och Rösundavägarna, inom vilken del de här anförda skälen för en ändring föreligga.

Avskriftens riktighet bestyrkes i tjänsten:

C. Ericsson.

Avskrift.

Bil.B.

Förslag till tillägg till de för Saltsjöbadens köping gällande stadsplanebestämmelserna.

För den del av kvarteret Geten, som finnes angivet å en samtidigt härmed upprättad karta, må utan hinder av föreskrifterna i § 3 punkt 1 i de för köpingen den 21 augusti 1936 fastställda stadsplanebestämmelserna för delar av köpingen, byggnad förläggas på ett avstånd av 4 meter från gränslinje mot gata.

Avskriftens riktighet bestyrkes i tjänsten:

B. Ericsson