



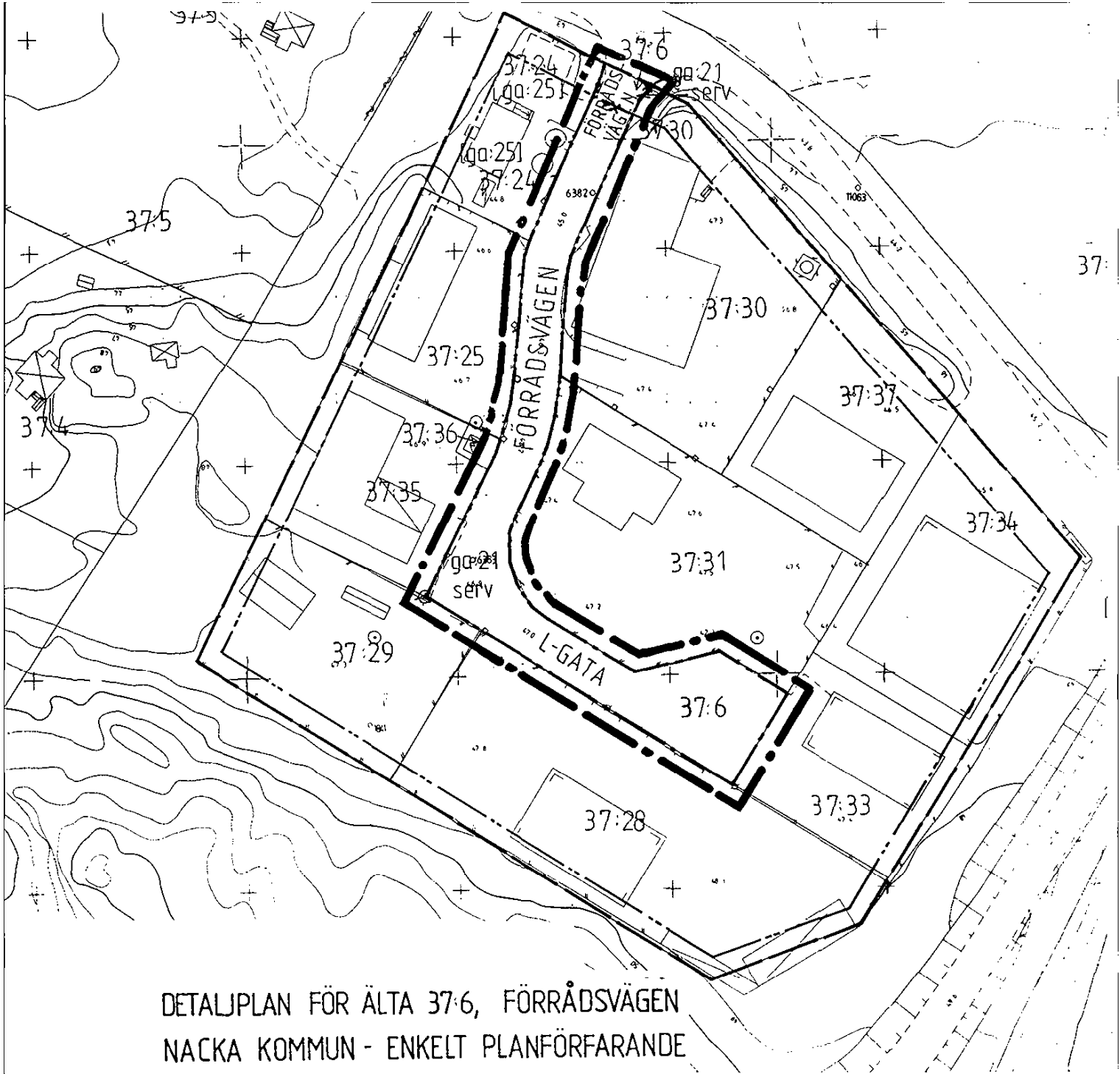
Nacka KLM

Akt nr:

0182K-89/40

89/40

KARTAN I AKTEN



DETALJPLAN FÖR ÄLTA 37:6, FÖRRÅDSVÄGEN
NACKA KOMMUN - ENKELT PLANFÖRFARANDE

Stadsarkitektkontoret i november 1988

Paul Ahlkvist
Paul Ahlkvist
1:e planarkitekt

Tord Runnäs
Tord Runnäs
1:e planingenjör

Skala 1:1000

PLANBESTÄMMELSER
GRÄNSBETECKNINGAR

- — — linje på kartan ritad 3mm utanför planområdets gräns.
- — — gällande användningsgräns
- x-x-x- gällande egenskapsgräns avsedd att utgå

ANVÄNDNING AV MARK
Allmän plats

L-GATA gata som ingår i lokalnätet
ADMINISTRATIV BESTÄMMEELSE
Genomförandetiden slutar den 31 december 2003

Antagen av BN 1989-03-01 §64

Laga kraft 1989-03-30

Stadsarkitekt
Stadsarkitekt

89/40

Ändring av S 226

D 366

DP 15

Byggnadsnämnden

Sammanträdesdatum 1989-03-01

INKOM			
Planenheten			
1989-03-09			
11	103	47	89

1989-04-17

Dialens D 366

§ 64

Detaljplan för Älta 37:6, Förrådsvägen - enkelt planförfarande

Byggnadsnämnden föreslås med hänvisning till stadsbyggnadskontorets skrivelse av den 17 februari 1989 besluta

att anta det i november 1988 upprättade planförslaget.

Byggnadsnämnden beslöt enligt stadsbyggnadskontorets förslag.

REGISTRERING

Datum 1989-04-21

Införing i fastighetsregistret har verkställts beträffande

Jörgen Olsson
 För fastighetsregistermyndigheten
 i Nacka kommun

Länsstyrelsen i Stockholms län, beslut den 21/3 1989

Länsstyrelsen beslutar enligt 12 kap 2 § plan- och bygglagen att prövning av antagandebeslut enligt detta protokoll inte skall ske.

Knut Eriksson
 För Länsstyrelsen

Enligt länsstyrelsens diarium har besvär inte anförts över detta beslut
 Datum 89-04-07
 Sign *[Signature]*

Justeringsmännens sign.

Utdragsbestyrkande

S. Lundstedt

NACKA KOMMUN
Stadsarkitektkontoret

1(2)

D 366

Handläggare:
1:e planingenjör
Tord Runnäs

Detaljplan för Älta 37:6, Förrådsvägen, i Nacka kommun -
enkelt planförfarande, upprättat på stadsarkitektkontoret
i Nacka i november 1988

B E S K R I V N I N G

Detaljplaneförslaget omfattar detaljplanekarta med tillhörande bestämmelser, denna beskrivning och fastighetsförteckning.

Planområdet är beläget i östra delen av Älta och omfattar Förrådsvägen i Älta Industriområde.

Förrådsvägen är i gällande detaljplan, stadsplan fastställd 1972, utlagd som kvartersmark för industriändamål. De fastigheter som vägen betjänar är, med undantag av gatukontorets förråd, upplåtna med tomträtt. Förrådsvägen är, genom en anläggningsförrättning 1983, en gemensamhetsanläggning.

Intresse att bilda en samfällighetsförening, som skulle förvalta gemensamhetsanläggningen, fanns emellertid inte bland tomträttshavarna varför någon förening för ändamålet ej kommit till. För att Förrådsvägen ska kunna fungera på ett tillfredsställande sätt och för att gatukontoret ska kunna vidta åtgärder som möjliggör skötsel av vägen, till exempel införande av parkeringsbestämmelser, krävs en planändring där kvartersmarken ändras till allmän plats.

Kommunstyrelsens arbetsutskott beslöt, 1988-11-15, § 662, bl a, "att stadsarkitektkontoret får i uppdrag att ändra detaljplanen för Älta Industriområde så att kvartersvägen blir allmän gata."

Planändringen innebär ingen förändring av användnings-sättet annat än att kommunen blir huvudman för gatan. Ändringen bedöms därför vara av begränsad omfattning och sakna allmänintresse, varför ett s k enkelt planförfarande här är tillämpligt.

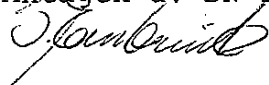
Genomförandetiden slutar den 31 december 2003.

Stadsarkitektkontoret:



Paul Ahlkvist
l:e planarkitekt


Tord Runnäs
l:e planingenjör

Antagen av BN 1989-03-01 § 64



Laga kraft 1989-03-30



NACKA STADSINGENJÖRSKONTOR

Ank

Dnr

89-04-20

Till

Fastighetsregistermyndigheten i Nacka

Detaljplan för Älta 37:6, Förrådsvägen, i
Nacka kommun - enkelt planförfarande -

Härmed överlämnas originalhandlingar till rubr.

Detaljplanen vann laga kraft den 30 mars 1989.

Detaljplaneavdelningen



Sanrid Embrink
Plansekreterare