



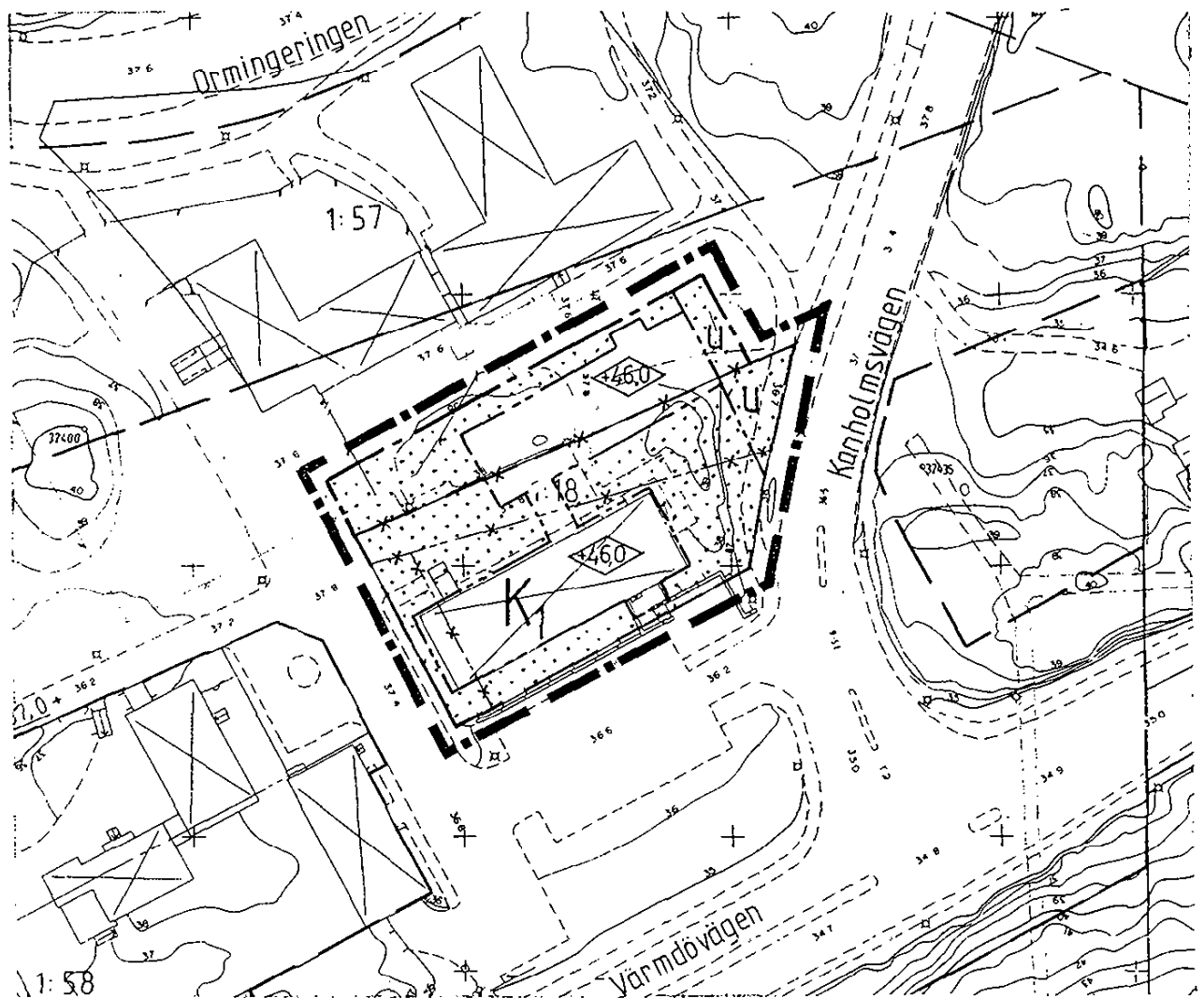
# **Nacka KLM**

**Akt nr:**

**0182K-89/89**

89 / 89

KARTAN I AKTEN

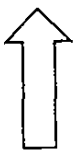


DETALJPLAN FÖR  
BOO KOMMUNALHUS I NACKA KOMMUN - Enkelt planförfarande

Stadsbyggnadskontoret i april 1989

*Paul Ahkvist*  
Paul Ahkvist  
Detaljplanechef

*Ake Andersson*  
Ake Andersson  
Planarkitekt



PLANBESTÄMMELSER

GRÄNSBETECKNINGAR

- Linje på kartan ritad 3 mm utanför planområdets gräns
- Gällande användningsgräns
- - - Användningsgräns
- · · · · Egenskapsgräns
- \* \* \* Utgående användningsgräns
- \* · · \* Utgående egenskapsgräns

ANVÄNDNING AV MARK

- K<sub>1</sub> Kontor för kommunal verksamhet

BEGRÄNSNINGAR AV MARKENS BEBYGGANDE

- · · · · Marken får inte bebyggas
- U Marken skall vara tillgänglig för allmänna underjordiska ledningar

UTFORMNING

- 400,0 Högsta byggnadshöjd i meter över nollplanet

ADMINISTRATIV BESTÄMMELSE  
Genomförandetiden slutar den 31 december 1994

Antagen av BN *Högskola Högskola*  
1989-06-14 § 212  
Laga kraft... *Högskola Högskola*  
1989-07-07

Ändring av B 77 **DP 24**  
Skala 1:1000 D 377

89/89

Byggnadsnämnden

Sammanträdesdatum 1989-06-14

§ 212

D 377

1989-06-14

103 119 89

Utbyggnad av Boo kommunalshus - enkelt planförfaranda

Byggnadsnämnden förelås med hänvisning till stadsbyggnadskontorets skrivelse av den 2 juni 1989 besluta

att anta det i april 1989 upprättade ~~planförslaget~~.

Byggnadsnämnden beslöt enligt stadsbyggnadskontorets förslag.

Roland Höglund (s), Stellan Folkedson (s), Owe Jönsson (s) och Margarethe Holmqvist Ericson (s) antecknade till protokollet:

"Det är tveksamt om detta kan betraktas som ett enkelt planförfarande.

Om byggnadsnämndens beslut överklagas måste det behandlas som ett vanligt planärende."

Länsstyrelsen i Stockholms län, beslut den 3/7-89.

Länsstyrelsen beslutar enligt 12 kap 2 § plan- och bygglagen att prövning av antagandebeslut enligt detta protokoll inte skall ske.

*Ann Wahlen*  
*Pia Shberg*

## REGISTRERING

Datum

1989-08-22

Införing i fastighetsregistret har verkställts beträffande

*Stigrid Skunk*

För fastighetsregistermyndigheten  
i Nacka kommun

Enligt länsstyrelsens diarium har besvär inte anförts över detta beslut

Datum 89-08-01

Sign L. O.

Justeringsmännens sign.

*OH*

*OH*

Utdragsbestyrkande

*Birgit Hausson*

1989-06-15

D 377

NACKA STADSINGENJÖRSKONTOR

Ank 89-08-02

R Dnr 89/157

Länsstyrelsen i Stockholms län  
Planeringsavd, Planenheten  
Box 22067

104 22 STOCKHOLM

|   |     |       |
|---|-----|-------|
| LÄNSSTYRELSEN I STOCKHOLMS LÄN<br>Planenheten |     |       |
| 1989-06-16                                    |     |       |
| 11  | 103 | 11989 |

Detaljplan för Boo kommunalhus i Nacka kommun -  
enkelt planförfarande

Rubricerad detaljplan handläggs med enkelt  
planförfarande.

Byggnadsnämnden i Nacka har den 14 juni 1989, § 212,  
antagit detaljplanen.

Tillkännagivande om justerat protokoll har  
den 15 juni 1989 anslagits på kommunens  
anslagstavla.

Under samrådstiden har inga erinringar av  
förslaget framförts.

Med hänvisning till ovanstående får stads-  
byggnadskontoret anhålla om att länsstyrelsen  
utfärdar bevis om att planen vunnit laga kraft.

Detaljplaneavdelningen

*Majbritt Höglund*

Majbritt Höglund  
Planassistent

Bif: Byggnadsnämndens protokollsutdrag  
1989-06-14, § 212  
Särskilt utlåtande 1986-06-02  
Plankarta  
Planbeskrivning

Postadress  
131 81 NACKA

Gatuadress  
Nämndhuset, Granitvägen 15, Nacka

Telefon  
vx 08/718 80 00

Postgiro  
29501-4

FRM

Handläggare:  
Planarkitekt  
Åke Andersson

Detaljplan för BOO KOMMUNALHUS i Nacka kommun - enkelt  
planförfarande - upprättad på stadsbyggnadskontoret  
i Nacka i april 1989

---

#### BESKRIVNING

Planområdet - ca 0,3 ha stort - är beläget vid Kanholmsvägen-Värmdövägen i Boo och omfattar Boo kommunalhus och området norr därom. Marken inom planområdet ägs av Nacka kommun.

För området gäller detaljplan (byggnadsplan) fastställd 1941-05-21. Byggnadsplanen anger område för offentlig byggnad (kommunalhus) samt parkmark, tillika skyddsområde för elektriska kraftledningarna.

Planförslaget syftar till att lösa lokalfrågan för områdesförvaltningen i Boo.

En ny kontorsbyggnad i två våningar, rymmande ca 1.000 m<sup>2</sup> våningsyta, föreslås bli uppförd norr om och parallellt med det befintliga kommunalhuset. Mellan byggnaderna tillkommer en förbindelsebyggnad, även den i två våningar. Hiss anläggs i det nuvarande kommunalhuset.

Huvudentré till lokalerna ligger, liksom nu, på den södra sidan om kommunalhuset. Parkeringsskär framför kommunalhuset. Kompletterande parkering för de anställda sker väster om föreslagen tillbyggnad.

I den östra delen av planområdet går huvudledningar för vatten och avlopp. Dessa skyddas genom en särskild planbestämmelse. Tillkommande byggnad ska konstrueras och grundläggas så att byggnaden inte kan skadas vid en ev driftstörning på huvudledningarna. Vidare ska byggnaden grundläggas på så sätt att ledningarnas framtida funktion inte äventyras.

Nacka kommun (fastighetskontoret) svarar för genomförandet. Detaljplanens genomförandetid föreslås utgå den 31 december 1994.

Detaljplaneavdelningen

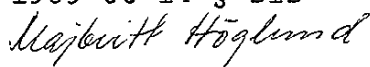


Paul Ahlkvist  
Detaljplanechef

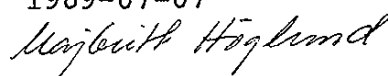


Åke Andersson  
Planarkitekt

Antagen av byggnadsnämnden  
1989-06-14 § 212



Laga kraft  
1989-07-07



Fastighetsregistermyndigheten  
i Nacka

Detaljplan för Boo kommunalhus - enkelt plan-  
förfarande, DP 24

Detaljplanen vann laga kraft den 7 juli 1989.  
Planhandlingarna översändes.

Detaljplaneavdelningen

*Majbritt Höglund*  
Majbritt Höglund  
Planassistent