

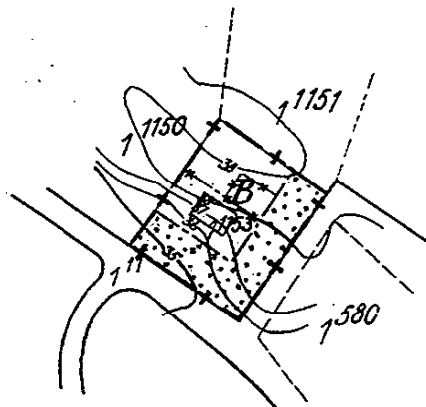
Förslag  
till ändring  
av den 2 juni 1938 fastställd byggnadsplan  
för del av fastigheten  
**Älta 1<sup>11</sup>**  
samt fastigheten Älta 1<sup>540</sup>  
i Nacka socken av Stockholms län  
upprättad år 1942 av

*L. Hiller*  
Lantmätare

Kopians-likhet med originalet betygas  
Stockholm den 27 juli 1943

STATENS REPRODUKTIONSANSTALT

*P. Swennerlöf*  
P. Swennerlöf



År 1942 den 5 december  
fastställdes denna ändring av byggnadsplan  
på sätt Kungl. Maj:ts befallningshavandes  
beslut samma dag närmare utvisar, betygar  
Stockholm å landskansliet som ovan.

På tjänstens vägnar:


Olof Ljungström

Beteckningar å förhållanden  
varå fastställelse sökes.

- +— Gräns för byggnadsplanelområde inom vilket ändring avses
- Kvartersgräns
- Gräns mellan områden avsedda att användas för olika ändamål
- Vägområden
- **B** Kvartersmark för bostadsändamål
- " som ej får bebyggas
- \*-\* Utgående gräns

Övriga beteckningar.

- Befintlig fastighetsgräns
- == Nivåkurvor



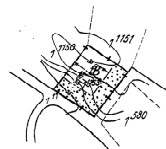
*Nacka.*

Aktnummer 929  
2  
Kartan förvaras i arkiv

Förslag  
till ändring  
av den 2 juni 1938 fastställda byggnadsplan  
för del av fastigheten  
**Älta 11**  
samt fastigheten Älta 1<sup>540</sup>  
i Nacha socken av Stockholms län  
upprättad år 1942 av

*H. Nilsson*  
Lantmätare

Kopiera här med original avseende  
brevet nr 27 juli 1942  
STÄMPLA REPRODUKTIONSBUREÅUEN  
(F. J. J. J. J.)  
A. G. G. G. G.



År 1942 den 5 december  
fastställdes denna ändring av byggnadsplan  
på sätt Kungl. Maj:ts befallningshavandes  
beslut samma dag nämnda utvisat, bebyggat  
Stockholm & landskapet som ovan.  
På tjänstens vägnar:  
Olof Ljungström

- Beteckningar å förhållanden  
vad å fastställelse såhes
- Gräns för byggnadsplansområde
  - Kvarteregräns
  - Gräns mellan områden avsedda
  - att användas för olika ändamål
  - Vägområdet
  - Kvartersmark för bostadsändamål
  - som ej får bebyggas
  - Utgående gräns
- Övriga beteckningar  
--- Befordrig fastighetsgräns  
— Nådhuvsör

Avskrift.

S. Di. Nr. <sup>69322</sup> 222  
Ink. till lantmäterikontoret  
29 DEC. 1942

Sl/105 SBE:1942.

Utdrag av protokoll, hållet inför  
Kungl. Maj:ts befallningshavande i Stockholms  
län & landskapet den 5 december 1942.

H.M. Ut på den 4 september 1942 hit inkommit skrift hade Aktiebolaget F. Witte & Co anhållit om fastställelse av förslag till ändring av byggnadsplanen för del av fastigheten Älta 1 samt fastigheten Älta 1<sup>540</sup> i Hæcke socken, vilket förslag åskådliggjorts å en av lantmätaren G. S. Milton år 1942 upprättad karta med därtill hörande beskrivning.

I ärendet hade länssarkitekten i länet avgivit infördrat yttrande. Sedan vederbörande markägare, kommun, vägstyrelse och byggnadsnämnd Svensson andra, vilkas rätt kunde av förslaget beröras, lämnats tillfälle att hit inkomna med skriftliga erinringar mot detsamma utan att någon däruv begrundat sig, meddelade kungl. maj:ts befallningshavande följande

**B e s l u t.**

Kungl. Maj:ts befallningshavande prövar, med stöd av 60 § stadsplanelagen, såväl fastställa ifrågakörande förslag till ändring av byggnadsplan, sådant detsamma åskådliggjorts å ovanstående karta med därtill hörande beskrivning av den lydelse härvid följande bilaga utvisar.

Sökanden förpliktes att till Kungl. Maj:ts befallningshavande inbetala avgift till statsverket för den av länssarkitekten utförda granskningen i ärendet med ett belopp av tjugo kronor, vilken avgift skall debiteras å denna expedition.

Med, som här skickas med detta beslut, äger att skrift från Kungl. Maj:ts befallningshavande till den sökanden, vilken, av den klaganden eller lagligen befullmäktigad samt å underskrift, skola till Kungl. Maj:ts befallningshavande, expeditions och expedition ingiva före klövan till i förhållande till den sökanden, om denna, som klaganden föres av meddelat å fyra-femte dagen efter dagen utgåva del, den dagen erinrad, då sådant skilj, eller ock, om det, som klaganden, å sista sökandes direktiv, vil vilka besvar skall följa till den sökanden, då beslutet blivit klaganden delgivet; varande dock till den sökanden, att på eget ansvar i beslutet för sig själva, som klaganden till Kungl. Maj:ts befallningshavande

år och dag som ovan.

På tjänstens vägnar:

Bengt Fogelberg.

Avskriftens riktighet bestrykes i tjänsten:

S. *[Signature]*

Överlantmätaren.

Avskrift.

Bil.

B e s k r i v n i n g

Svar förslag till ändring  
av den 2 juni 1938 fastställda byggnadsplan  
för del av fastigheten ALTA 1  
samt fastigheten ALTA 1<sup>540</sup>  
i Nocka sockna av Stockholms län.

Ändringsplaneförslaget avser minskning av förgårdens bredd  
till 12 meter för att möjliggöra bebyggelse av tomten.

För ändringsförslaget gälla samma byggnadsbestämmelser som för  
den den 2 juni 1938 fastställda byggnadsplanen för del av fastigheten  
ALTA 1<sup>540</sup>  
samt fastigheten ALTA 1 .

Stockholm den 17 augusti 1942.

G. S. Milton,  
lantmätare.

Avskriftens riktighet bestyrkes i tjänsten:

G. Nilsson