



PLANBESTÄMMELSER

Följande gäller inom områden med nedanstående beteckningar. Endast angiven användning och utformning är tillåten. Bestämmelser utan beteckning gäller inom hela planområdet.

GRÄNSER

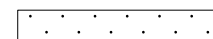
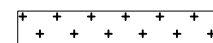
-  Planområdesgräns
-  Egenskapsgräns

ANVÄNDNING AV MARK OCH VATTEN

Kvartersmark


-  C Område för centrumändamål.

BEGRÄNSNINGAR AV MARKENS BEBYGGANDE

-  Marken får inte förses med byggnad, dock får skärmtak uppföras.
-  Marken får endast bebyggas med entré

MARKENS ANORDNANDE (utformning av kvartersmark)

Utfart, stängsel

-  Körbar förbindelse får inte anordnas

ADMINISTRATIVA BESTÄMMELSER

Genomförandetid

Genomförandetiden är 5 år från den dag planen vinner laga kraft

Antagandehandling

Upprättad enligt PBL (2010:900) enligt dess lydelse före den 1 januari 2015

Detaljplan för del av Sicklaön 83:22 och 40:12 Sickla industriväg, på Sicklaön Nacka Kommun

Enkelt planförfarande
Upprättad på planenheten maj 2015, reviderad juni 2016, justerad december 2016

Nina Åman
Planchef

Tove Mark
Planarkitekt

Till planen hör:

Planbeskrivning med illustration och genomförandebeskrivning

Fastighetsförteckning

MSN 2013/16-214

Antagen av MSN _____
Laga kraft _____

TECKENFÖRKLARING Grundkarta

-  Fastighetsgräns
-  393:10 Fastighetsbeteckning
-  Gemensamhetsanläggning
-  Servitutsområde
-  Ledningsrättsområde
-  Vägkant
-  Tunnel
-  GC-bana
-  Plank, staket
-  Mur
-  Stödmur
-  Häck
-  Höjdkurvor, höjdtex
-  Husliv Inmätt bostadshus
-  Husliv Inmätt industri- eller verksamhetsbyggnad
-  Husliv Inmätt komplementbyggnad
-  Takfot karterad byggnad från primärkartan
-  Skärmtak
-  Trappa

Grundkarta Atlas Copco entré
Koordinatsystem SWEREF 99 1800
Höjdsystem RH2000

Fastighetsindelningen i kartan har inte rättsverkan, jämför mot beslut i lantmäterihandlingar.

Skala 1:1000 (A4)

