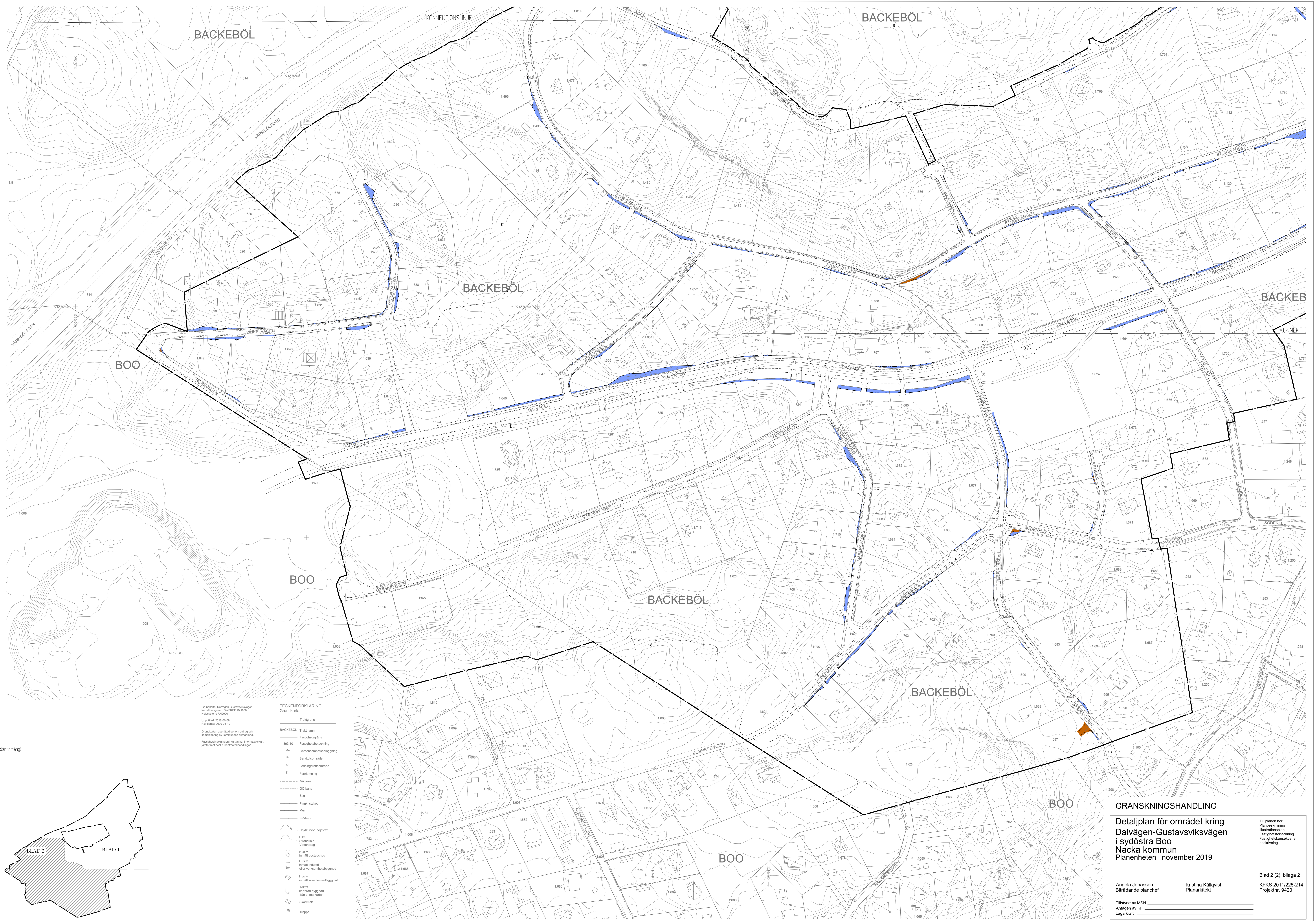


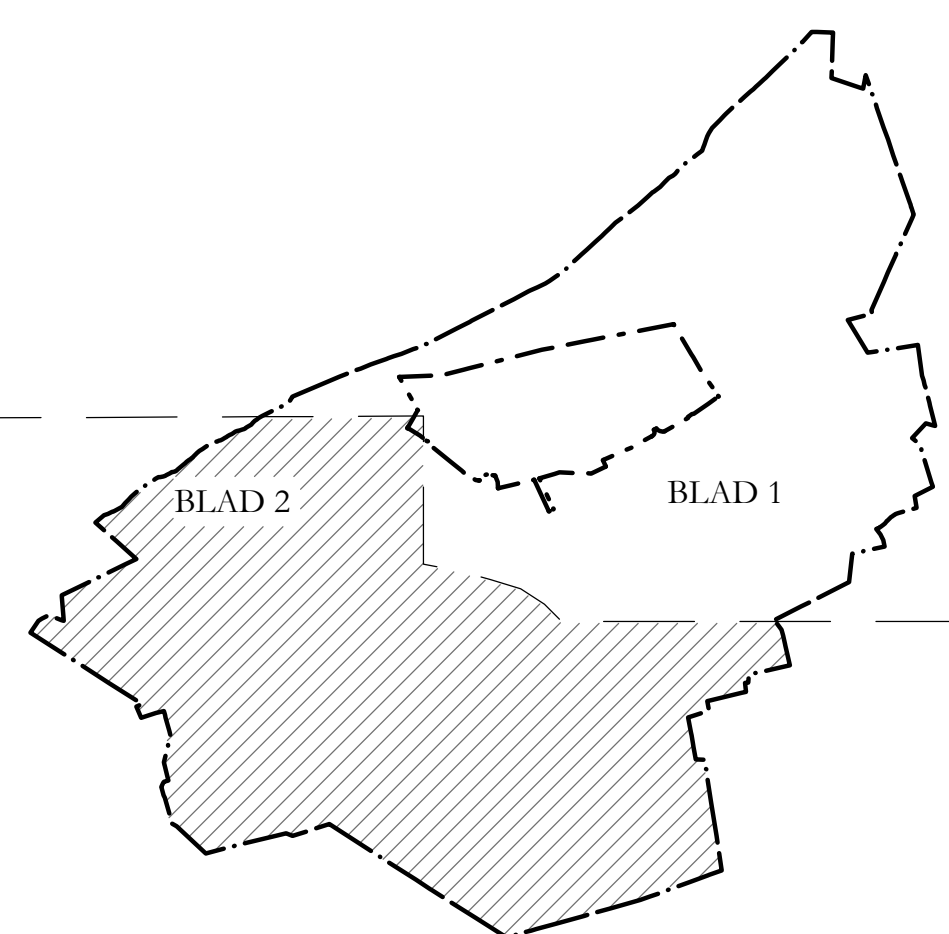
Slänt- och markintrång

Blad 2(2), bilaga 2



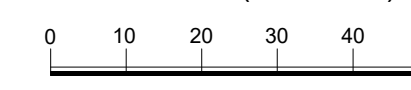
ILLUSTRATIONER

- Privet mark som föreslås intas (markintrång)
- Privet mark som föreslås vara tillgänglig för vägslant (släntintrång)



Planen är upprättad enligt plan- och bygglagen PBL (2010:900) enligt dess lydelse före den 1 januari 2015.
Koordinatsystem: SWEREF 99 18 00
Höjdsystem: RH2000

Skala 1:1000 (840*1350)



Grundkartan: Dalvägen-Gustavsviksvägen
Koordinatsystem: SWEREF 99 18 00
Höjdsystem: RH2000
Upprättad: 2018-06-09
Reviderad: 2022-03-10

TECKENFÖRKLARING

- Grundkartan
- Tråkgräns
 - BACKEBÖL: Traktgräns
 - Fastlagsgräns
 - 333-10: Fastlagsbeskrivning
 - GA: Gemensamt område
 - SV: Servitutsområde
 - L: Läringsbarnskola
 - R: Förtämling
 - V: Vägslant
 - GC-base
 - Sig
 - Plank, statiskt
 - Mur
 - Södmur
 - Höjdhuvud, höjdstakt
 - Dike
 - Strandstige
 - Vallning
 - Husnr: Inmätt bostadshus
 - Husnr: Inmätt industri- eller verksamhetsbyggnad
 - Husnr: Inmätt komplementbyggnad
 - Takfot: Inmätt byggnad från primärkartan
 - skärmar
 - Trappa

GRANSKNINGSHANDLING

Detaljplan för området kring Dalvägen-Gustavsviksvägen i sydöstra Boo Nacka kommun Planenheten i november 2019

Till planen hör:
Planbeskrivning
Illustrationer
Fastlagsbeskrivning
Fastlagskonventionsbeskrivning

Angela Jonasson
Biträdande planchef

Kristina Källqvist
Planarkitekt

Tillsykt av MSN
Ansvarig av KF
Laga kraft

Blad 2 (2), bilaga 2
KFKS 2011/225-214
Projektnr. 9420