

Planarkta

PLANBESTÄMMELSER

Planarkta och utformning B: allmän, bestämmande och bestämda gator från hela planområdet.

Gränser

- Planområdesgränser
- Användningsgränser
- Egenskapsgränser och byggnadsgränser
- Avsnittsgränser

Användning av allmän platsmark med enskilt huvudnämnskap (rel. 4 kap 3 § punkt 3)

Användning av vattenområde (rel. 4 kap 3 § punkt 3)

Egenskapsbestämmelser för utformning av allmän platsmark med enskilt huvudnämnskap

Vägnätet ska vara dimensionerat för en trafikbelastning på max 400 fordon per timme och gatorna ska vara dimensionerade för en trafikbelastning på max 100 fordon per timme. Gatorna ska vara dimensionerade för en trafikbelastning på max 100 fordon per timme. Gatorna ska vara dimensionerade för en trafikbelastning på max 100 fordon per timme.

Användning av vattenområde (rel. 4 kap 3 § punkt 3)

Egenskapsbestämmelser för vattenområde

W: Vattenområde
WB: Byggnader i vattenområde

Egenskapsbestämmelser för kvartermark

F: Fritt område
B: Byggnader i kvartermark
N: Natur
G: Gata

Användning av vattenområde (rel. 4 kap 3 § punkt 3)

Egenskapsbestämmelser för vattenområde

W: Vattenområde
WB: Byggnader i vattenområde

Egenskapsbestämmelser för kvartermark

F: Fritt område
B: Byggnader i kvartermark
N: Natur
G: Gata

Användning av vattenområde (rel. 4 kap 3 § punkt 3)

Egenskapsbestämmelser för vattenområde

W: Vattenområde
WB: Byggnader i vattenområde

Egenskapsbestämmelser för kvartermark

F: Fritt område
B: Byggnader i kvartermark
N: Natur
G: Gata

Användning av vattenområde (rel. 4 kap 3 § punkt 3)

Egenskapsbestämmelser för vattenområde

W: Vattenområde
WB: Byggnader i vattenområde

Egenskapsbestämmelser för kvartermark

F: Fritt område
B: Byggnader i kvartermark
N: Natur
G: Gata

Användning av vattenområde (rel. 4 kap 3 § punkt 3)

Egenskapsbestämmelser för vattenområde

W: Vattenområde
WB: Byggnader i vattenområde

Egenskapsbestämmelser för kvartermark

F: Fritt område
B: Byggnader i kvartermark
N: Natur
G: Gata

Användning av vattenområde (rel. 4 kap 3 § punkt 3)

Egenskapsbestämmelser för vattenområde

W: Vattenområde
WB: Byggnader i vattenområde

Egenskapsbestämmelser för kvartermark

F: Fritt område
B: Byggnader i kvartermark
N: Natur
G: Gata

Användning av vattenområde (rel. 4 kap 3 § punkt 3)

Egenskapsbestämmelser för vattenområde

W: Vattenområde
WB: Byggnader i vattenområde

Egenskapsbestämmelser för kvartermark

F: Fritt område
B: Byggnader i kvartermark
N: Natur
G: Gata

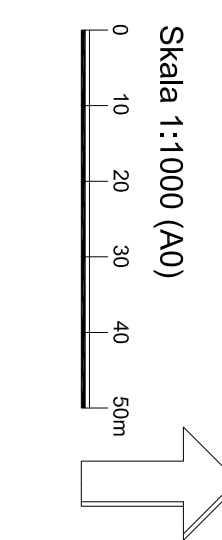
Användning av vattenområde (rel. 4 kap 3 § punkt 3)

Egenskapsbestämmelser för vattenområde

W: Vattenområde
WB: Byggnader i vattenområde

Egenskapsbestämmelser för kvartermark

F: Fritt område
B: Byggnader i kvartermark
N: Natur
G: Gata

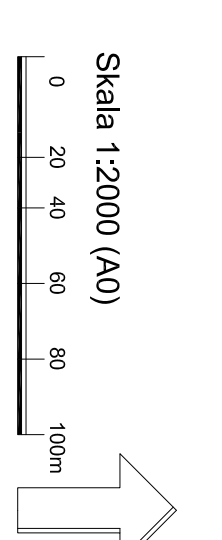
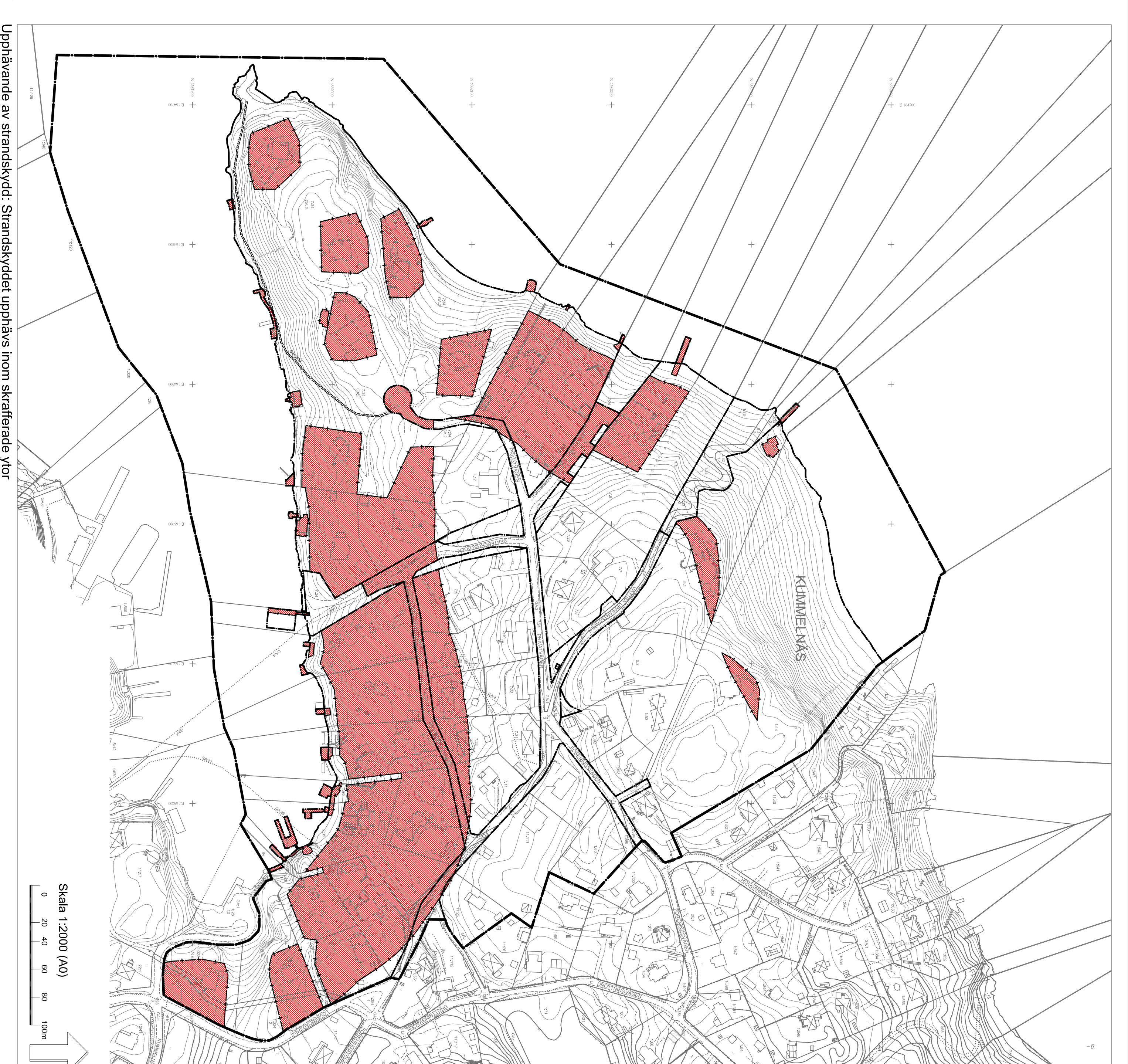


TEKNIKERÖGLÄNING

Grundlinje	Färdspår	Gränslinje	Gränslinje
30x10	30x10	30x10	30x10
...

IPN-TYNSKÅL

Grundlinje	Färdspår	Gränslinje	Gränslinje
30x10	30x10	30x10	30x10
...



GRANSKNINGSHANDLING

Detaljplan för Område A (Eols udde) i Kummelnäs, norra Boo Nacka kommun

Utskat förfrande
Planerheten i april 2018

Angela Jonasson
Tillförordnad planchef

Roger Blok
Planerikt

KPKS 2019/785-214
Projekt nr. 5423

Till denna plan
Planbeskrivning
Färdspårbeskrivning
Kommunikations- och
planerings- och
byggnadsplaner