
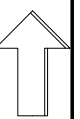
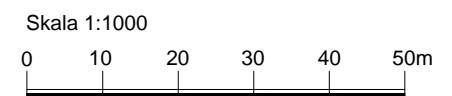


Teckenförklaring

 Gräns för område där ändring ska gälla



**SAMRÅDSHANDLING**  
Upprättad på planenheten i maj 2015

Kartbilaga med gränsen för:

Ändring av "Detaljplan för fastigheterna  
Lännersta 1:970 m.fl. (Prästkragens väg)"  
(Dp 257)  
i Boo, Nacka kommun.

Angela Jonasson  
Tf. Planchef

Tove Mark  
Planarkitekt

MSN: 2013/65-214

Upprättad av Erik Wikström, Norconsult AB

Upprättad enligt PBL (2010:900)

Utdrag ur digital kartdatabas 2014-10-22

Koordinatsystem SWEREF 99 18 00 Höjdsystem RH2000