







Förklaring

-  Avgränsning avrinningsområde
-  Detaljplanegräns
-  Naturmark
-  Lägenheter
-  Vägar
-  Parkering

XREF: ... MODELLSITRÄN ... 2012-12-13 09:05  
 ... MODELLNIVÅNÄR ... 2012-12-13 10:07  
 ... MODELLVERKLING ... 2012-12-13 10:17

B	1	Situationsplan	2014-09-19	LS
A	1	Detaljplanegräns	2013-02-14	LS
BET	ANT	ÄNDRINGEN AVSER	DATUM	SIGN

Kvarnholmen DP5 dagvattenutredning

Ramboll Sverige AB  
 Krukmakargatan 21  
 Box 17009  
 104 62 Stockholm  
 Tfn: 010-615 60 00  
 Fax: 010-615 20 00  
 www.ramboll.se



UPPDRAG NR	RTAD/ANSTR AV	HANDLEDARE
61190723501	L. SÖRENBY	L. SÖRENBY
DATUM	ANSVARIG	
2012-12-13	C. STRÖMSTEDT-ANDERSSON	

Markanvändning för beräkning av föroreningsbelastning från respektive avrinningsområde nuvarande markanvändning

SKALA	NSÄMTER	BET
1:1000 (A1)	Bilaga 2	B

PlotId: 12 12 13 12:04 File: I:\19VAG\1907\61190723501\Proj\A\Doc\Dagvatten\_DP5\Nuvarande.dwg