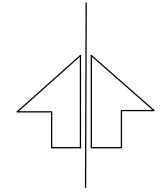
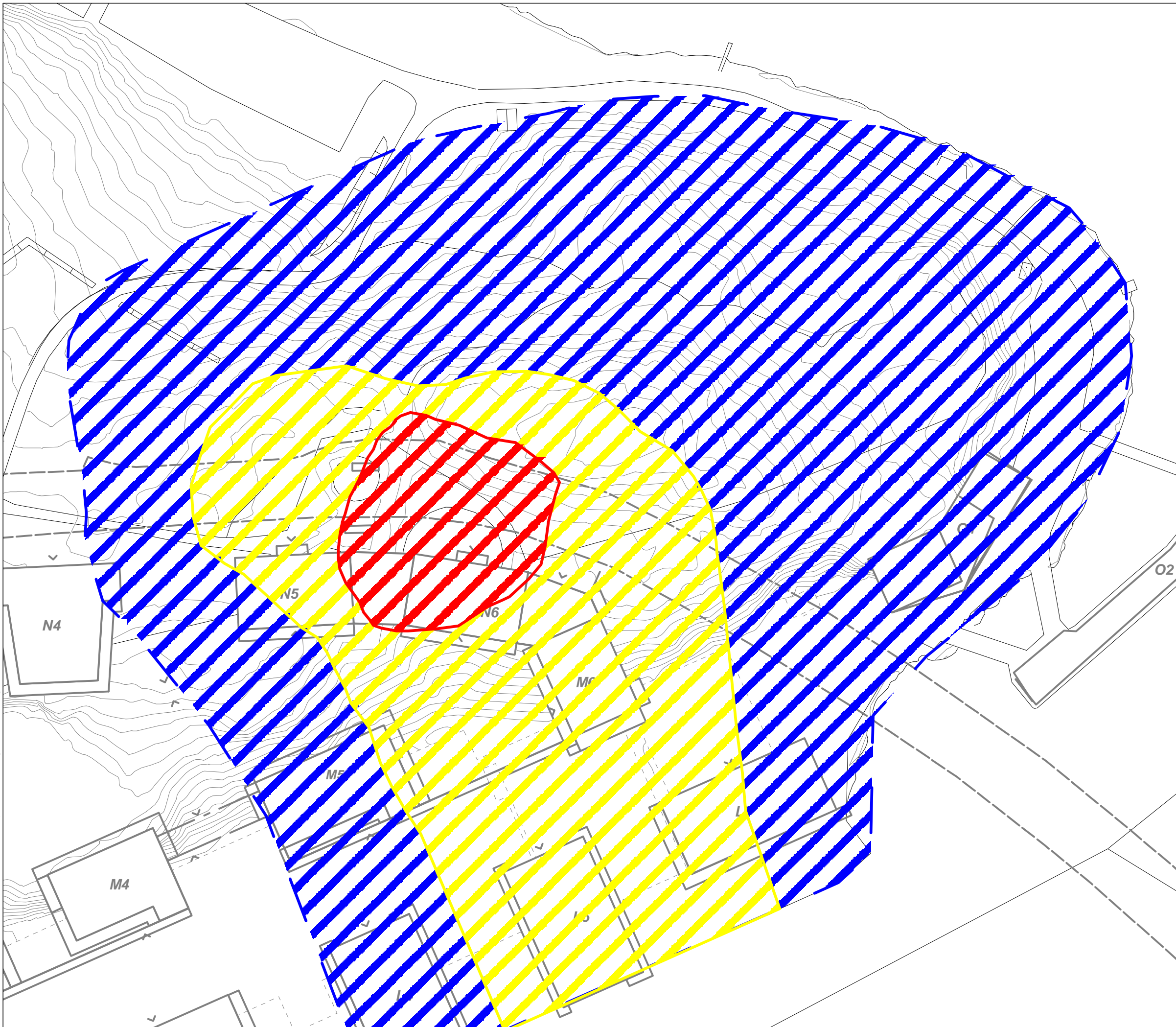





P:\1224\1270666\000\15 Arbetsmtrl\_ritr\Mapinfo\Justering\150227\_Bilaga1\_Källzon.wor



### Föroreningsutbredning före åtgärder

Kartan visar de bedömda utbredningarna av källzon, randzon och plymzon.

#### FÖRKLARINGAR

-  Utbredning källzon
-  Utbredning randzon
-  Utbredning plymzon

Gränserna mellan de olika zonerna är ungefärliga. I källzonen utförs sanering och byggnader förses med tekniska skyddsåtgärder. I randzonen förses byggnader med tekniska skyddsåtgärder.

#### Koordinatsystem

System i plan: ST74  
System i höjd: RH00

#### Faveo Projektledning

Sweco Environment AB  
Hans Michelsensgatan 2  
Box 286, 201 22 Malmö  
Tel 040-16 70 00  
Fax 040-15 43 47



UPPDRAG NR 1270666	RITAD AV M. Johansson	GRANSKAD
-----------------------	--------------------------	----------

DATUM Malmö, 150225	UPPDRAGSLEDARE N. Törneman
------------------------	-------------------------------

Resultatsammanställning  
Kvarnholmen

SKALA 1:700 (A3)	NUMMER BILAGA 1	BET
---------------------	--------------------	-----