

illustrationsbilaga för angränsande kvarter

Läs mer på nacka.se/stad eller dela på

#NackaStad

Detaljplaneprogram för Centrala Nacka



Illustration från detaljplaneprogram med projektet Nya Gatan markerat

Läs mer på nacka.se/stad eller dela på

#NackaStad

Beslutade förutsättningar med riktlinjer för gestaltning



Detaljplaneprogram Centrala Nacka



Utvecklad strukturplan för Nacka Stad



Fundamenta – grunden för stadsbyggande i Nacka Stad

START-PM

Formell projektstart

MARKANVISNING

Förtydligad inriktning

Läs mer på nacka.se/stad eller dela på

#NackaStad

Planförslaget och närmaste omgivning



Huvudsakliga riktningar



Platser och parker

Läs mer på nacka.se/stad eller dela på

#NackaStad

Planförslaget och närmaste omgivning

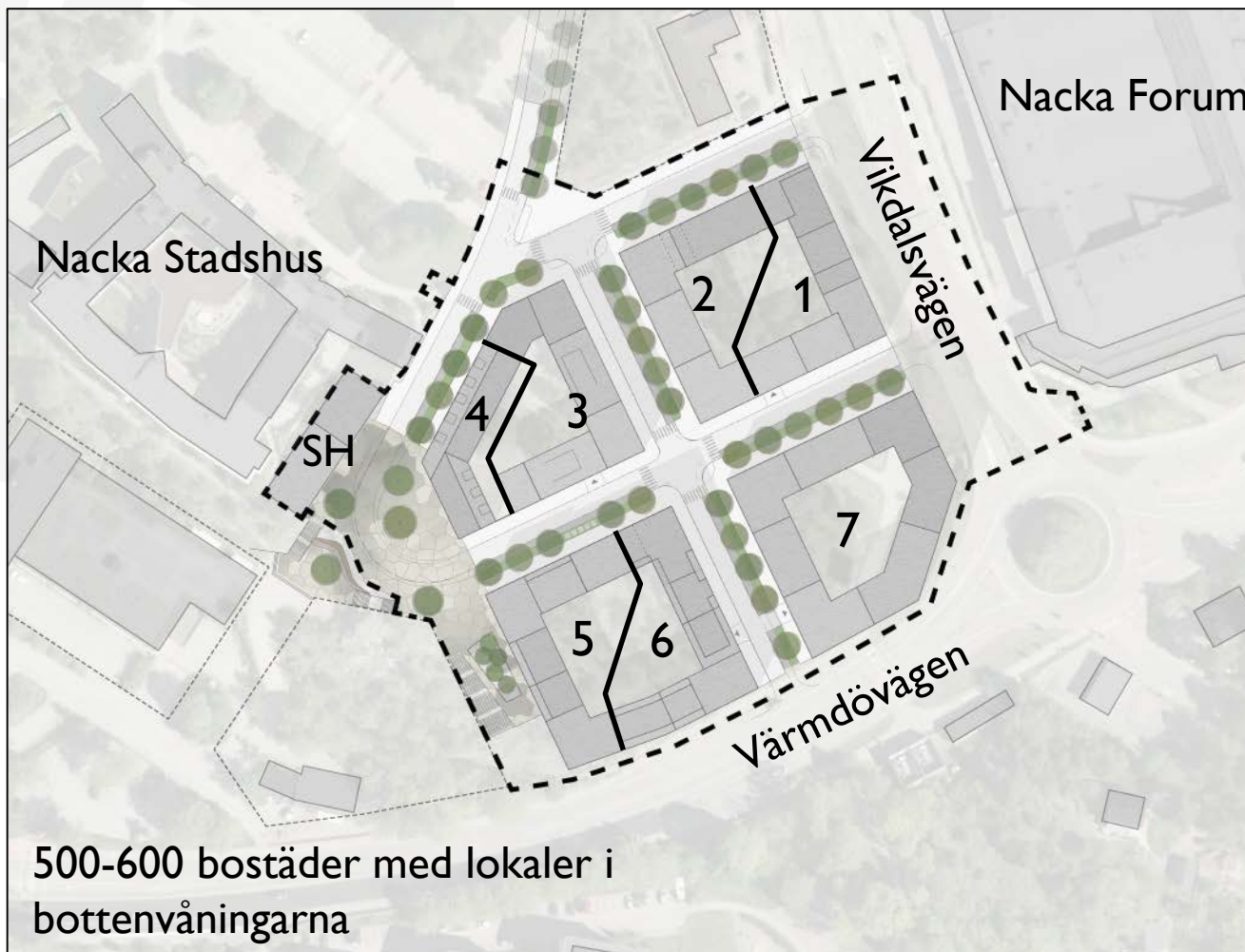


Visionsbild 2030 där Forumrondellens karaktär ändrats från trafikrum till stadsrum.
Del av aktuellt markanvisningsområde ses till vänster i bild.

Läs mer på nacka.se/stad eller dela på

#NackaStad

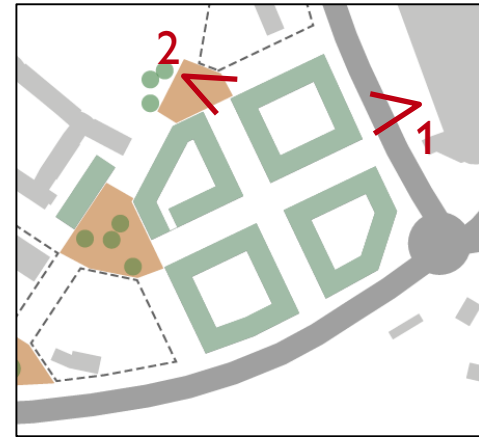
Planförslaget och närmaste omgivning



Läs mer på nacka.se/stad eller dela på

#NackaStad

Område 1 och 2



Område 1, mot Vikdalsvägen

Bild: Kirsh + Dereka Arkitekter



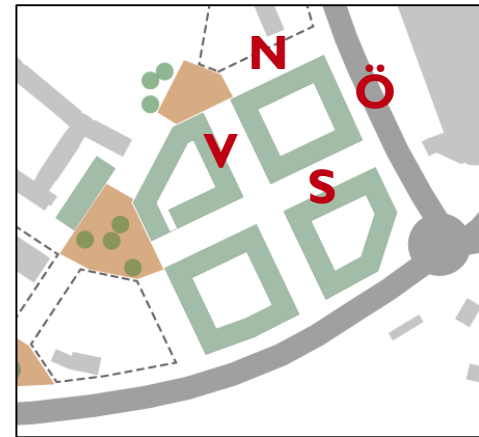
Område 2, mot Lokalgata

Bild: Urban Design

Läs mer på nacka.se/stad eller dela på

#NackaStad

Område 1 och 2



norr



öster



väster



söder

Illustrationer av: *Kirsh + Dereka*
Arkitekter och Urban Design

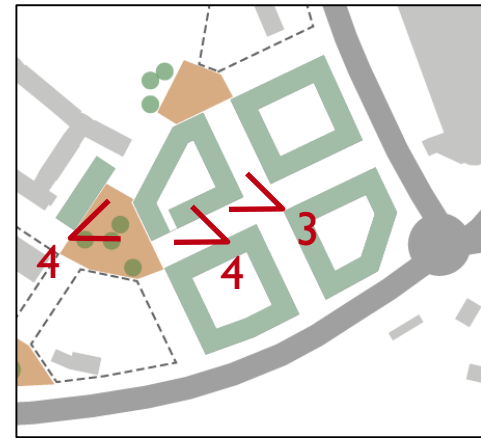
Läs mer på nacka.se/stad eller dela på

#NackaStad

Område 3 och 4



Område 3, mot lokalgata. Bild: ÅWL arkitekter



Område 4, mot torg. Bild: Rotstein arkitekter



Område 4, mot lokalgata. Bild: Rotstein arkitekter

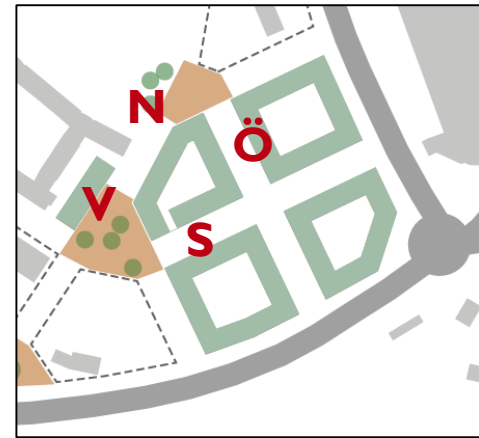
Läs mer på nacka.se/stad eller dela på

#NackaStad

Område 3 och 4



norr



öster



väster



söder

Illustrationer av: *ÅWL arkitekter* och
Rotstein arkitekter

Läs mer på nacka.se/stad eller dela på

#NackaStad

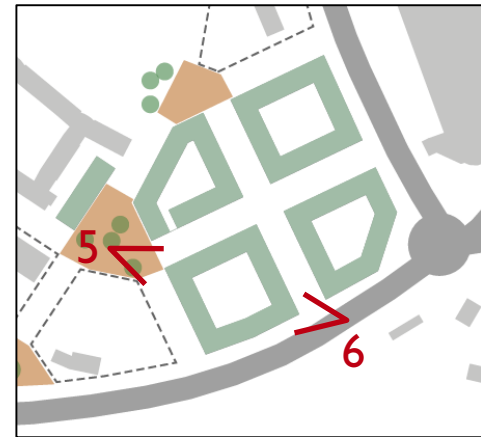
Område 5 och 6



Område 5, mot lokalgata. Bild: Arkitema



Område 6, mot torg. Bild: Scheiwiller Svensson Arkitektkontor



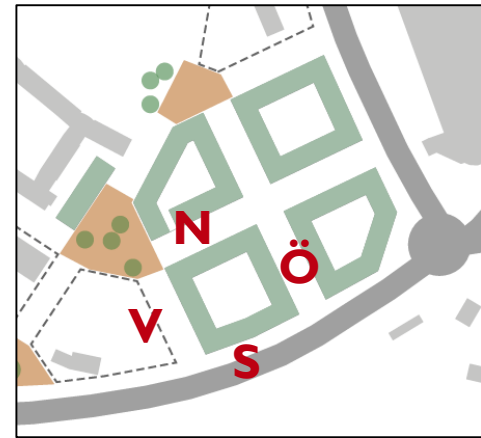
Läs mer på nacka.se/stad eller dela på

#NackaStad

Område 5 och 6



norr



öster



väster



söder

Illustrationer av: *Arkitema* och
Scheiwiller Svensson Arkitektkontor

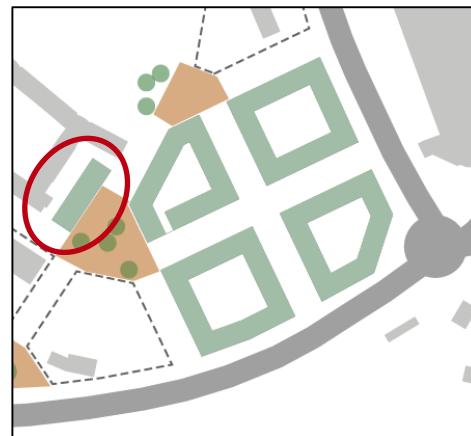
Läs mer på nacka.se/stad eller dela på

#NackaStad

utbyggnad stadshuset

Gatans höjdsättning skapar en bergskärning mot stadshuset

Förslaget innebär att bergväggen kan gömmas bakom en byggnad, 3-4 vån med ca 2 vån i souterräng.



Läs mer på nacka.se/stad eller dela på

#NackaStad