

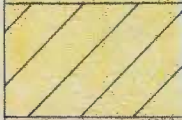








Färg	Djup till fast botten	Bedömd jordlagerföljd	Grundläggning		Gator och vägar
			Hus i III plan el. högre	Hus i I-II plan	
	< 1 m	Friktionsjord eller berg	Plattor	Plattor	Inga åtgärder
	1-2,5 m	Friktionsjord eller fast lera	Plattor eller plintar, som regel nedförda till fast botten	Plattor, som regel grundlagda i ytlagret.	-"-
	1-2,5 m	Organiskt material och lös lera	-"-	Plattor el. plintar, nedförda till fast underlag	I allmänhet nedförande av bankarna till fast underlag
	2,5-5 m	Friktionsjord eller lera, delvis lös	Plintar eller pålar	Plattor, i vissa fall hel bottenplatta	Bankhöjd < 2 m inga åtgärder. Obetydliga sättningar.
	2,5-5 m	Organiskt material på lös lera	Olämpligt för bebyggelse	Olämpligt för bebyggelse	Nedpressning av bankarna till fast underlag.
	5-10 m	Delvis lös lera	Pålar	Plattor eller hel bottenplatta	Bankhöjd < 2 m inga åtgärder. Obetydliga sättningar
	5-10 m	Organiskt material på lös lera	Olämpligt för bebyggelse	Olämpligt för bebyggelse	Bör om möjligt undvikas
	> 10 m	-"-	-"-	-"-	-"-

BOO KOMMUN
DEL AV SKARPNÄSOMRÅDET
Översiktlig grundundersökning
Beteckningsschema

 INGENJÖRSBYRÅN VIAK AKTIEBOLAG	KONSTRUERAD AV
	GRANSKAD AV <i>B. M. Linn</i>
DATUM 8.6.1964	SKALA 16.2340-3

ÄNDRINGAR

REV

DAT

SIGN