








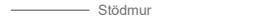




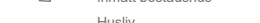







TECKENFÖRKLARING
Grundkarta

-  Traktgräns
- BJÖRKNÄS** Traktnamn
-  Fastighetsgräns
-  393:10 Fastighetsbeteckning
- Lr..... Ledningsrättsområde
-  - - - - - Väggkant
-  - - - - - GC-bana
-  - - - - - Stig
-  ——— Plank, staket
-  ——— Mur
-  ——— Stödmur
-  Höjdkurvor, höjdtext
-  Dike
-  Strandlinje
-  Vattendrag
-  Husliv inmått bostadshus
-  Husliv inmått industri- eller verksamhetsbyggnad
-  Husliv inmått komplementbyggnad
-  Täktfot karterad byggnad från primärkartan
-  Skärmtak
-  Trappa

GRÄNSBETECKNINGAR



Gräns inom vilken DP 283 (0182K-2002/10), DP 295 (0182K-2002/121) och DP 399 (0182K-2006/144) upphävs

UPPLYSNINGAR:

Planen är upprättad enligt plan- och bygglagen PBL (2010:900) enligt dess lydelse efter den 1 januari 2015.

Koordinatsystem: SWEREF 99 18 00
Höjdsystem: RH2000

Blad 10 av 11

SAMRÅDSHANDLING

Upphävande av delar av överlappande detaljplaner inom planerat naturreservat för Skarpnäs i Boo, Nacka kommun
Förenklat standardförfarande
Planenheten i mars 2022

Till planen hör:
Planbeskrivning
Fastighetsförteckning
Illustrationskarta

Angela Jonasson
Gruppchef Nacka

Kristina Källqvist
Planarkitekt

MSN 2021/153

Antagen av MSN _____
Laga kraft _____

Grundkarta: Upphävande av delar av överlappande detaljplaner inom planerat naturreservat för Skarpnäs i Boo.
MSN 2021/153
Koordinatsystem: SWEREF 99 1800
Höjdsystem: RH2000
Upprättad: 2022-01-13
Grundkartan upprättad genom utdrag och komplettering av kommunens primärkarta.
Fastighetsindelningen i kartan har inte rättsverkan, jämför mot beslut i lantmäterihandlingar