

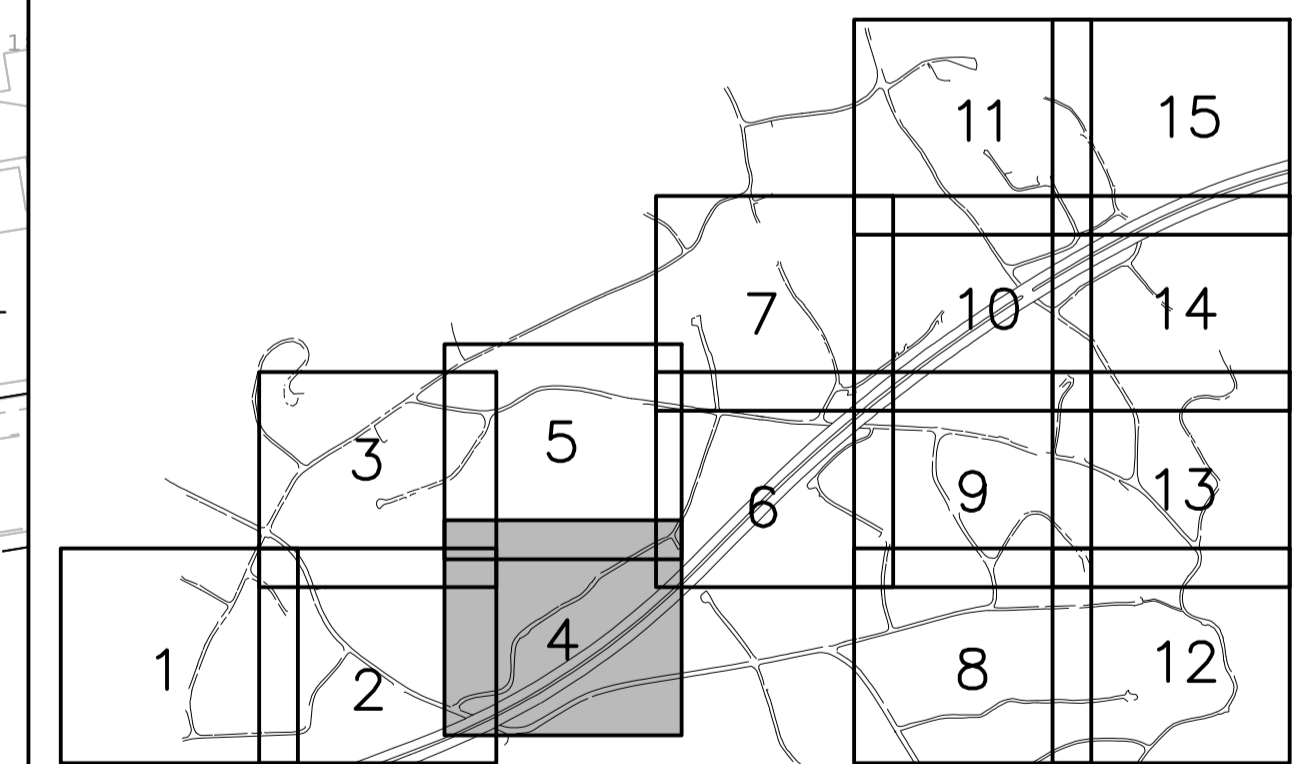
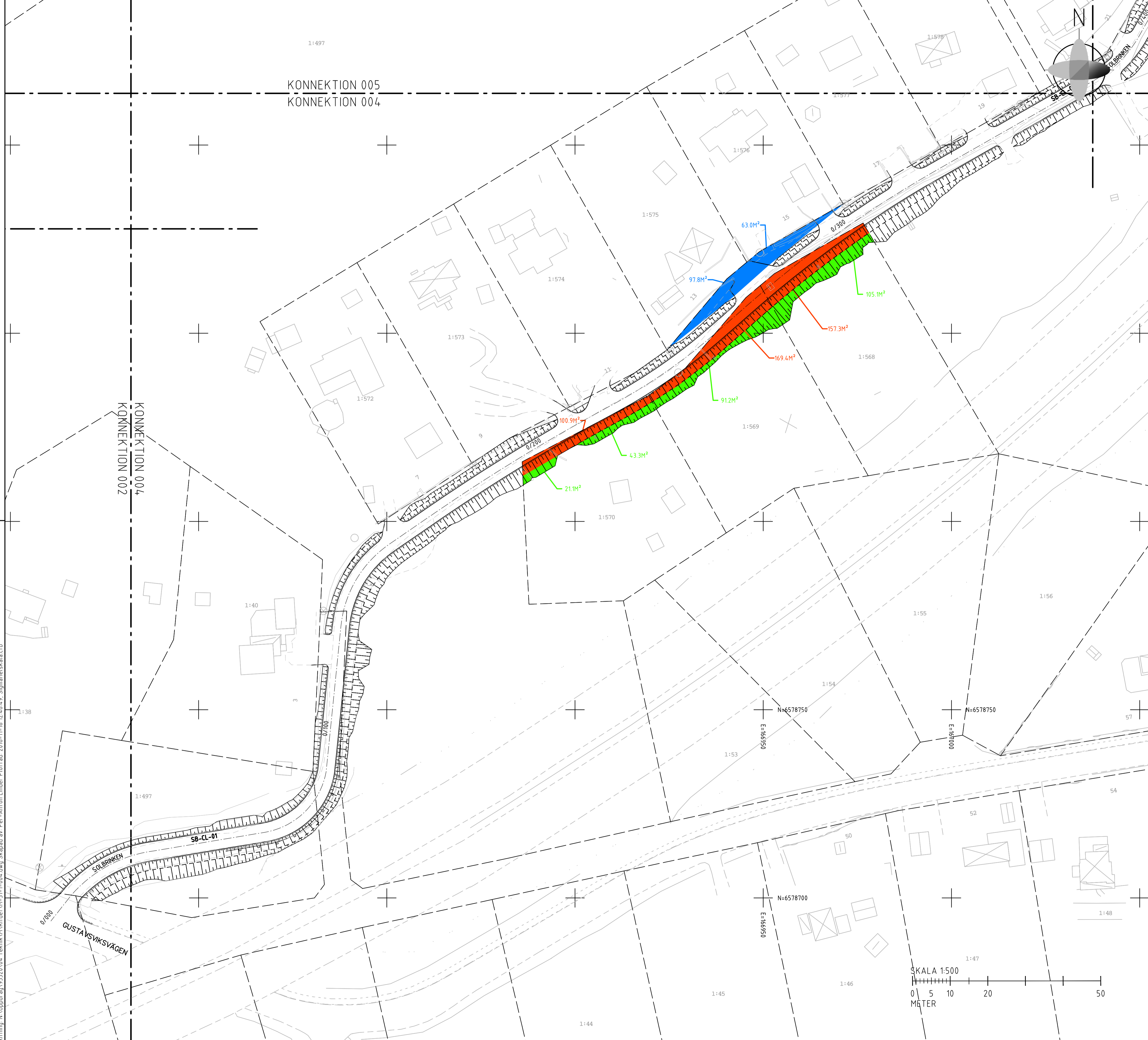
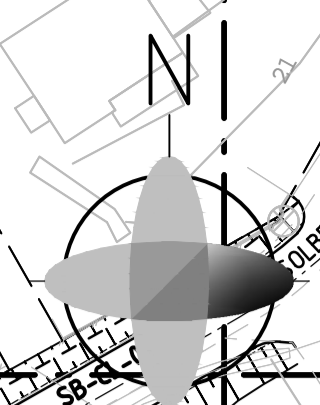
KOORDINATSYSTEM:

PLAN: SWEREF 991800

HÖJD: RH 2000

FÖRKLARINGAR:

- SLÄNTINTRÅNG, Z-OMRÅDE
- MARKINLÖSEN
- TILLKÖP



XREFS:
 ..\..\Model\X-01-P-001.dwg
 ..\..\Model\X-01-P-002.dwg
 ..\..\Model\X-01-P-003.dwg
 ..\..\Model\X-01-P-004.dwg
 ..\..\Model\X-01-P-005.dwg
 ..\..\Model\X-01-P-006.dwg
 ..\..\Model\X-01-P-007.dwg
 ..\..\Model\X-01-P-008.dwg
 ..\..\Model\X-01-P-009.dwg
 ..\..\Model\X-01-P-010.dwg
 ..\..\Model\X-01-P-011.dwg
 ..\..\Model\X-01-P-012.dwg
 ..\..\Model\X-01-P-013.dwg
 ..\..\Model\X-01-P-014.dwg
 ..\..\Model\X-01-P-015.dwg
 ..\..\Model\X-01-P-016.dwg
 ..\..\Model\X-01-P-017.dwg
 ..\..\Model\X-01-P-018.dwg
 ..\..\Model\X-01-P-019.dwg
 ..\..\Model\X-01-P-020.dwg
 ..\..\Model\X-01-P-021.dwg
 ..\..\Model\X-01-P-022.dwg
 ..\..\Model\X-01-P-023.dwg
 ..\..\Model\X-01-P-024.dwg
 ..\..\Model\X-01-P-025.dwg
 ..\..\Model\X-01-P-026.dwg
 ..\..\Model\X-01-P-027.dwg
 ..\..\Model\X-01-P-028.dwg
 ..\..\Model\X-01-P-029.dwg
 ..\..\Model\X-01-P-030.dwg
 ..\..\Model\X-01-P-031.dwg
 ..\..\Model\X-01-P-032.dwg
 ..\..\Model\X-01-P-033.dwg
 ..\..\Model\X-01-P-034.dwg
 ..\..\Model\X-01-P-035.dwg
 ..\..\Model\X-01-P-036.dwg
 ..\..\Model\X-01-P-037.dwg
 ..\..\Model\X-01-P-038.dwg
 ..\..\Model\X-01-P-039.dwg
 ..\..\Model\X-01-P-040.dwg
 ..\..\Model\X-01-P-041.dwg
 ..\..\Model\X-01-P-042.dwg
 ..\..\Model\X-01-P-043.dwg
 ..\..\Model\X-01-P-044.dwg
 ..\..\Model\X-01-P-045.dwg
 ..\..\Model\X-01-P-046.dwg
 ..\..\Model\X-01-P-047.dwg
 ..\..\Model\X-01-P-048.dwg
 ..\..\Model\X-01-P-049.dwg
 ..\..\Model\X-01-P-050.dwg
 ..\..\Model\X-01-P-051.dwg
 ..\..\Model\X-01-P-052.dwg
 ..\..\Model\X-01-P-053.dwg
 ..\..\Model\X-01-P-054.dwg
 ..\..\Model\X-01-P-055.dwg
 ..\..\Model\X-01-P-056.dwg
 ..\..\Model\X-01-P-057.dwg
 ..\..\Model\X-01-P-058.dwg
 ..\..\Model\X-01-P-059.dwg
 ..\..\Model\X-01-P-060.dwg
 ..\..\Model\X-01-P-061.dwg
 ..\..\Model\X-01-P-062.dwg
 ..\..\Model\X-01-P-063.dwg
 ..\..\Model\X-01-P-064.dwg
 ..\..\Model\X-01-P-065.dwg
 ..\..\Model\X-01-P-066.dwg
 ..\..\Model\X-01-P-067.dwg
 ..\..\Model\X-01-P-068.dwg
 ..\..\Model\X-01-P-069.dwg
 ..\..\Model\X-01-P-070.dwg
 ..\..\Model\X-01-P-071.dwg
 ..\..\Model\X-01-P-072.dwg
 ..\..\Model\X-01-P-073.dwg
 ..\..\Model\X-01-P-074.dwg
 ..\..\Model\X-01-P-075.dwg
 ..\..\Model\X-01-P-076.dwg
 ..\..\Model\X-01-P-077.dwg
 ..\..\Model\X-01-P-078.dwg
 ..\..\Model\X-01-P-079.dwg
 ..\..\Model\X-01-P-080.dwg
 ..\..\Model\X-01-P-081.dwg
 ..\..\Model\X-01-P-082.dwg
 ..\..\Model\X-01-P-083.dwg
 ..\..\Model\X-01-P-084.dwg
 ..\..\Model\X-01-P-085.dwg
 ..\..\Model\X-01-P-086.dwg
 ..\..\Model\X-01-P-087.dwg
 ..\..\Model\X-01-P-088.dwg
 ..\..\Model\X-01-P-089.dwg
 ..\..\Model\X-01-P-090.dwg
 ..\..\Model\X-01-P-091.dwg
 ..\..\Model\X-01-P-092.dwg
 ..\..\Model\X-01-P-093.dwg
 ..\..\Model\X-01-P-094.dwg
 ..\..\Model\X-01-P-095.dwg
 ..\..\Model\X-01-P-096.dwg
 ..\..\Model\X-01-P-097.dwg
 ..\..\Model\X-01-P-098.dwg
 ..\..\Model\X-01-P-099.dwg
 ..\..\Model\X-01-P-100.dwg

Höjvänring	Nummer	Bet.	Ant.	Revideringen avser	Dot.	Proj.	Gr.	Godkänd

SYSTEMHANDLING

SOLBRINKEN – GRUNDET

**SLÄNTINTRÅNG
MARKINLÖSEN
TILLKÖP**

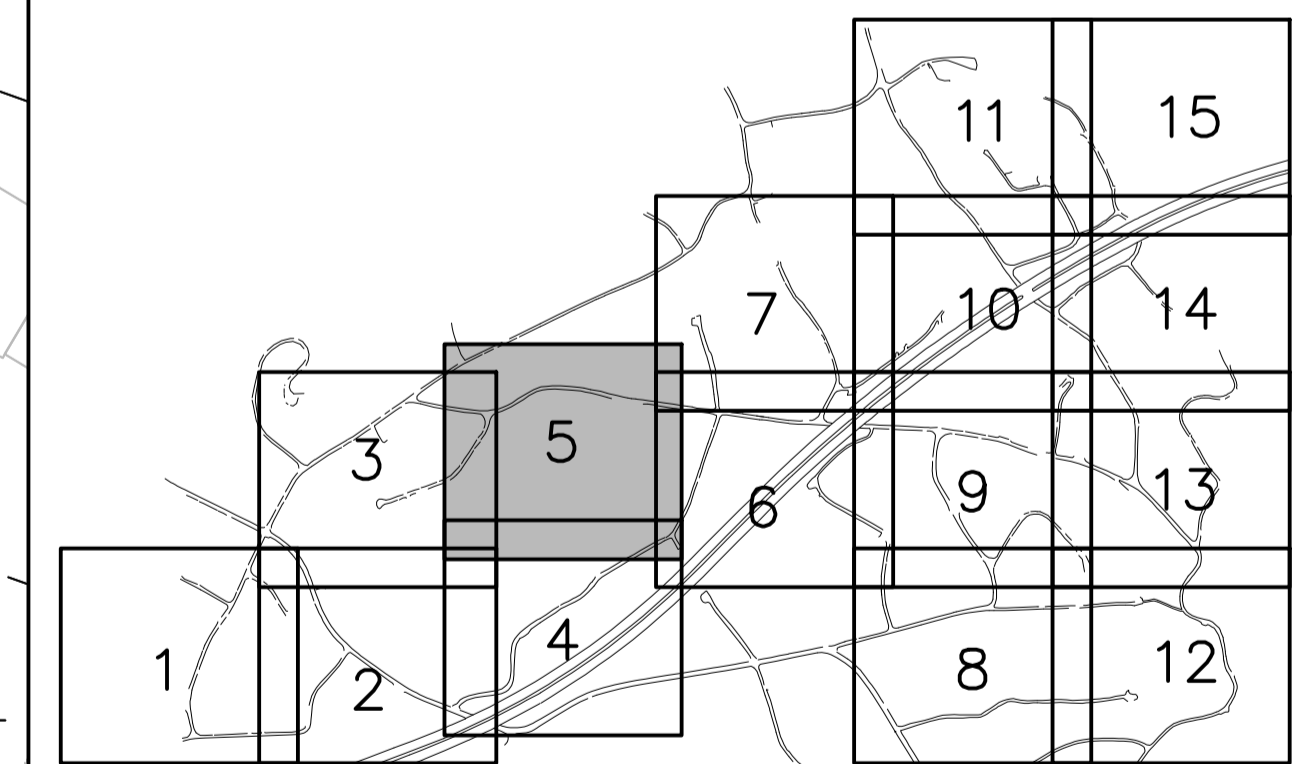
UPPDRAGSSANSVARIG	UPPDRAGNUMMER	PROJEKTNUMMER	FORMAT	SKALA
M.YNGVESSON	95520	1-1042-1	A1	1:500
KONSTR	GRANSK	DATUM	OBJEKT NR	RITINGSNR
R. KARLSSON	R. EDELHAUSEN	2017-01-20	9434	M-31-1-004
ORT				REV
UMEÅ				

KOORDINATSYSTEM:

PLAN: SWEREF 991800
HÖJD: RH 2000

FÖRKLARINGAR:

- SLÄNTINTRÅNG, Z-OMRÅDE
- MARKINLÖSEN
- TILLKÖP



Höjvänring	Nummer	Bet.	Ant.	Revideringen avser	Dot.	Proj.	Gr.	Godkänd

SYSTEMHANDLING

Nacka kommun

SOLBRINKEN – GRUNDET

SIGMA
Civil
www.sigmacivil.se, info@sigmacivil.se

SLÄNTINTRÅNG
MARKINLÖSEN
TILLKÖP

UPPDRAGSSANSVARIG M.YNGVESSON	UPPDRAGSNUMMER 95520	PROJEKTNUMMER 1-1042-1	FORMAT A1	SKALA 1:500
KONSTR R. KARLSSON	GRANSK R. EDELHAUSEN	OBJEKT NR 9434	RITINGSNR M-31-1-005	REV
ORT UMEÅ	DATUM 2017-01-20			

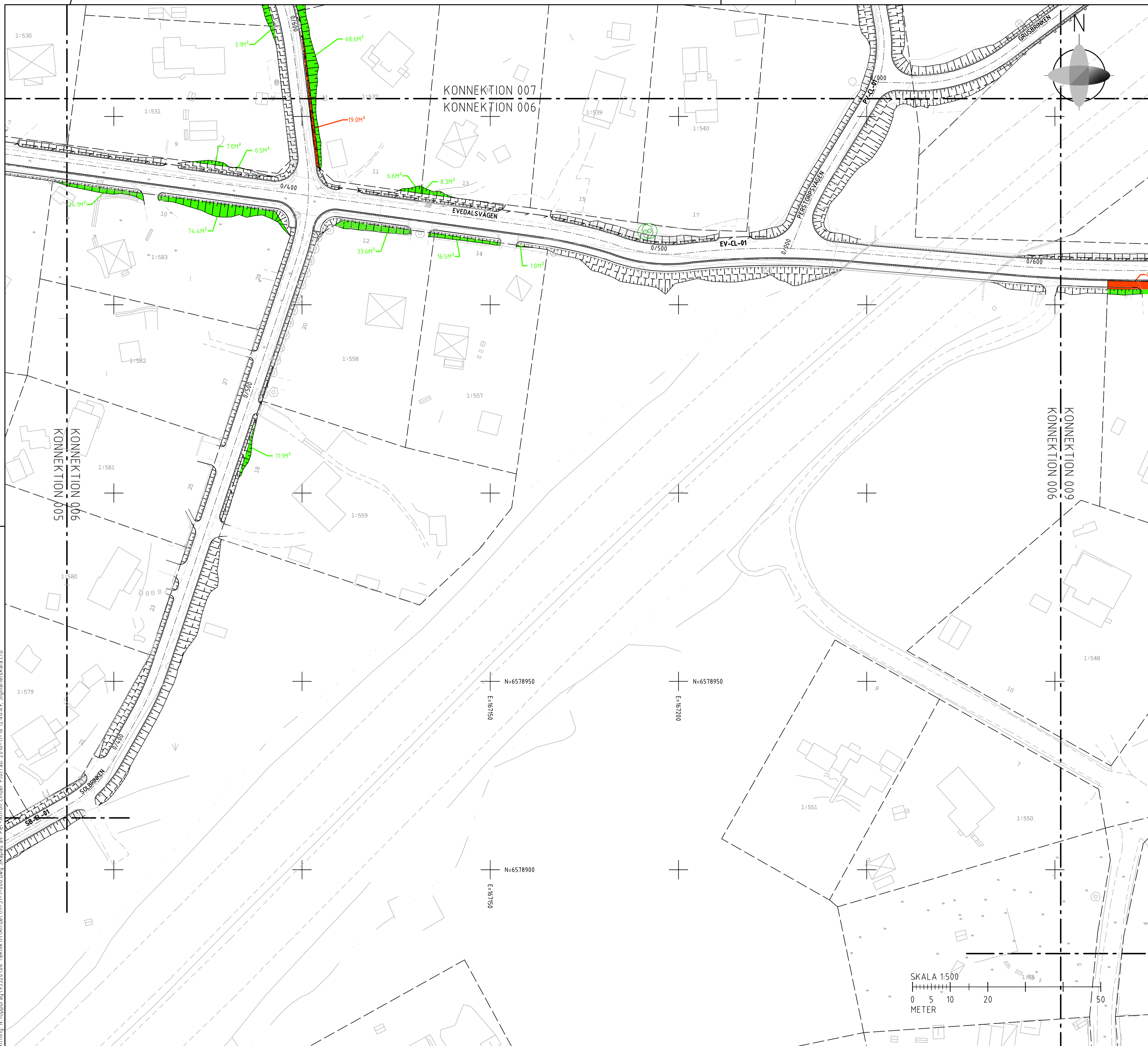
XREFS:
 ..\XY\Modell\X-01-P-001.dwg
 ..\XY\Modell\X-01-P-001.dwg
 ..\XY\Modell\X-01-P-002.dwg
 ..\XY\Modell\X-01-P-002.dwg
 ..\XY\Modell\X-01-P-003.dwg
 ..\XY\Modell\X-01-P-003.dwg
 ..\XY\Modell\X-01-P-003.dwg
 ..\XY\Modell\X-01-P-003.dwg
 Ritning: M. Uppdrag 95520\06_Teknik\Y\Bilder\X-31-1-005.dwg Skapad av: Per-Anton Linder Flötraar, 2016-11-18 12:46:49, SigmaHelskale.ctb

KOORDINATSYSTEM:

PLAN: SWEREF 991800
HÖJD: RH 2000

FÖRKLARINGAR:

- SLÄNTINTRÅNG, Z-OMRÅDE
- MARKINLÖSEN
- TILLKÖP



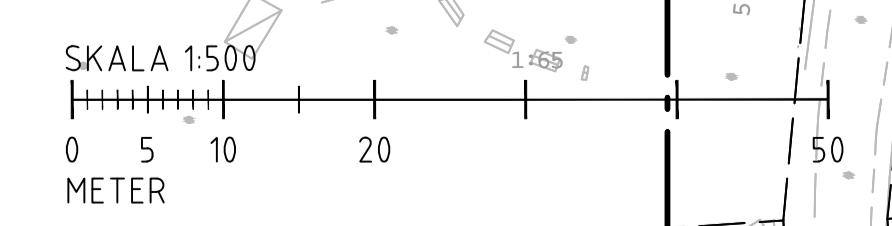
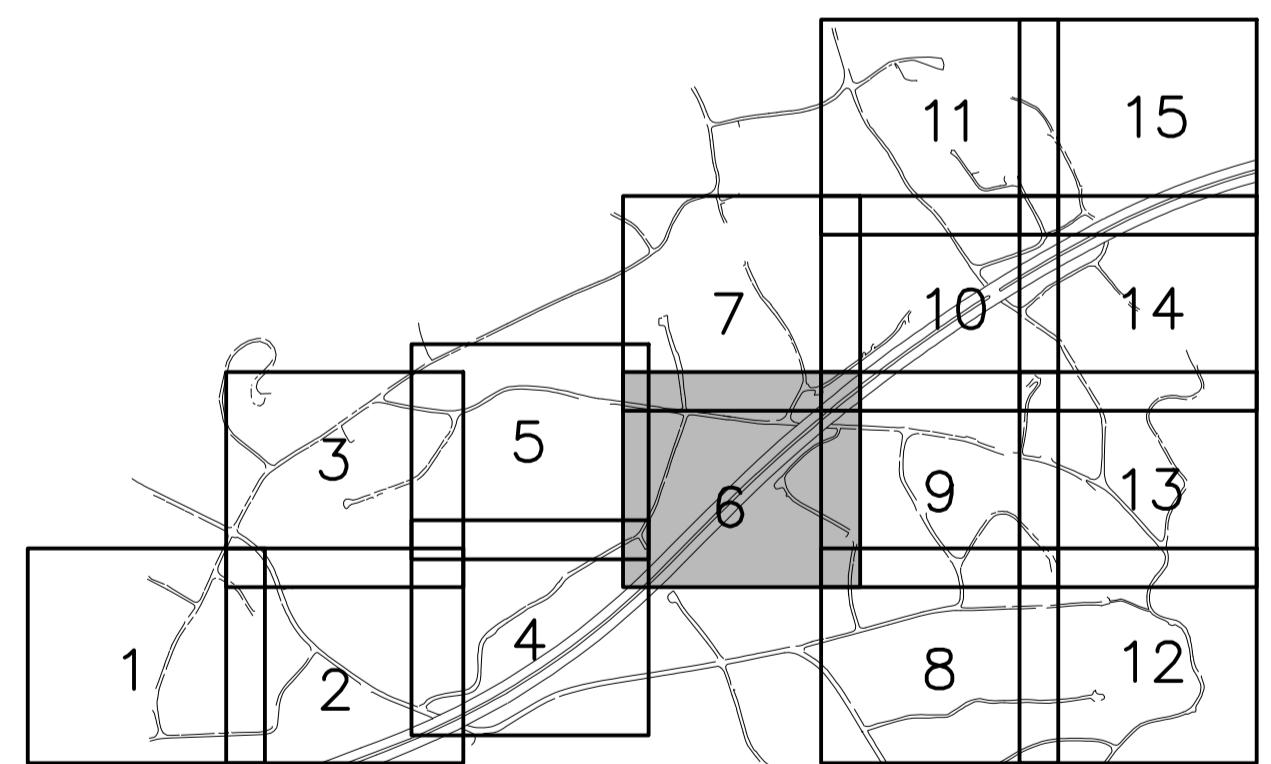
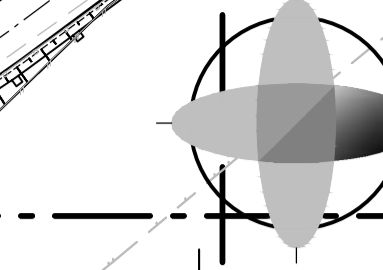
KONNEKTION 009
KONNEKTION 006

KONNEKTION 006
KONNEKTION 005

KONNEKTION 007
KONNEKTION 006

EVEDALSVÄGEN

EV-CL-01



Höjvänring	Nummer	Bet.	Ant.	Revideringen avser	Dot.	Proj.	Gr.	Godkänd
------------	--------	------	------	--------------------	------	-------	-----	---------

SYSTEMHANDLING		SOLBRINKEN-GRUNDET	
UPPDRAGSANSVARIG: M.YNGVESSON KONSTR: R. KARLSSON ORT: UMEÅ		UPPDRAGSNUMMER: 95520 GRANSK: R. EDELHAUSEN DATUM: 2017-01-20	
PROJEKTNUMMER: 1-1042-1 OBJEKT NR: 9434		PLAN RITINGSNR: M-31-1-006	

XREFS:
 ..\X\Modell\X-01-P-001.dwg
 ..\X\Modell\X-01-P-001.dwg
 ..\X\Modell\X-01-P-002.dwg
 ..\X\Modell\X-01-P-002.dwg
 ..\X\Modell\X-01-P-003.dwg
 ..\X\Modell\X-01-P-003.dwg
 ..\X\Modell\X-01-P-003.dwg
 ..\X\Modell\X-01-P-003.dwg

Ritning: N. Uppdrags 95520.06, Teknik M\Bilder\N-31-1-006.dwg Skapad av: Per-Anton Linder Plotat: 2016-11-18 12:46:49, SigmaHelskale.ctb

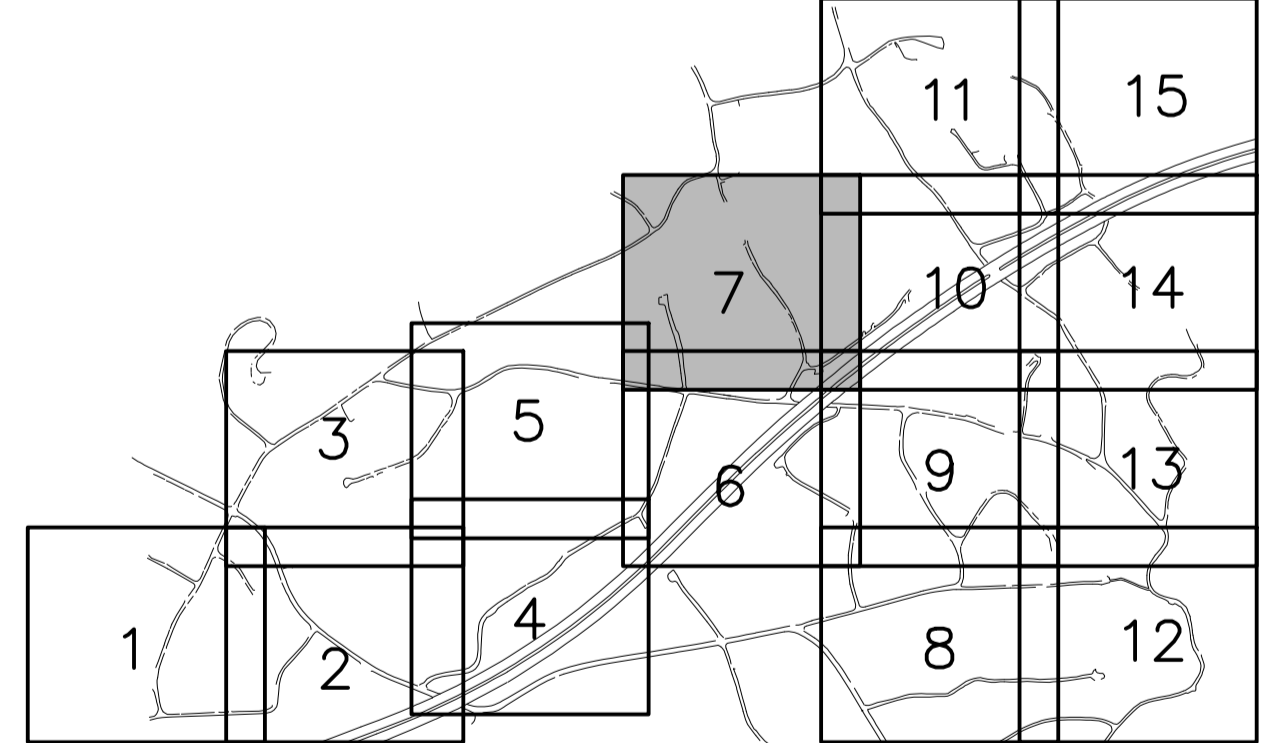


KOORDINATSYSTEM:

PLAN: SWEREF 991800
HÖJD: RH 2000

FÖRKLARINGAR:

- SLÄNTINTRÅNG, Z-OMRÅDE
- MARKINLÖSEN
- TILLKÖP



Höjvänring	Nummer	Bet.	Ant.	Revideringen avser	Dot.	Proj.	Gr.	Godkänd
------------	--------	------	------	--------------------	------	-------	-----	---------

SYSTEMHANDLING

Nacka kommun

SOLBRINKEN – GRUNDET

SIGMA
CIVIL
WWW.SIGMAVIL.SE, INFO@SIGMAVIL.SE

**SLÄNTINTRÅNG
MARKINLÖSEN
TILLKÖP**

UPPDRAGSGÄNS VÄRDE M.YNGVESSON	UPPDRAGNUMMER 95520	PROJEKTNUMMER 1-1042-1	FORMAT A1	SKALA 1:500
KONSTR R. KARLSSON	GRANSK R. EDELHAUSEN	DATUM 2017-01-20	RITINGSNR 9434	REV
ORT UMEÅ			M-31-1-007	

XREFS:
 ..\X\Modell\X-01-P-001.dwg
 ..\X\Modell\X-01-P-001.dwg
 ..\X\Modell\X-01-P-002.dwg
 ..\X\Modell\X-01-P-002.dwg
 ..\X\Modell\X-01-P-003.dwg
 ..\X\Modell\X-01-P-003.dwg
 ..\X\Modell\X-01-P-003.dwg
 ..\X\Modell\X-01-P-003.dwg
 Ritning: N. Uppdrags 95520\06_Teknik\YR\Bilder\X-31-1-007.dwg Skapad av: Per-Anton Linder Flottrae 2016-11-18 12:46:49, Sigmahälsöskala.ctb

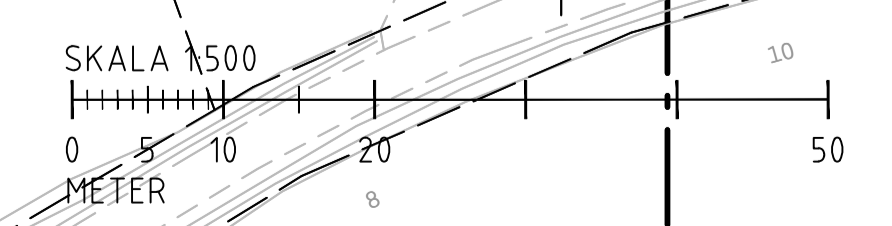
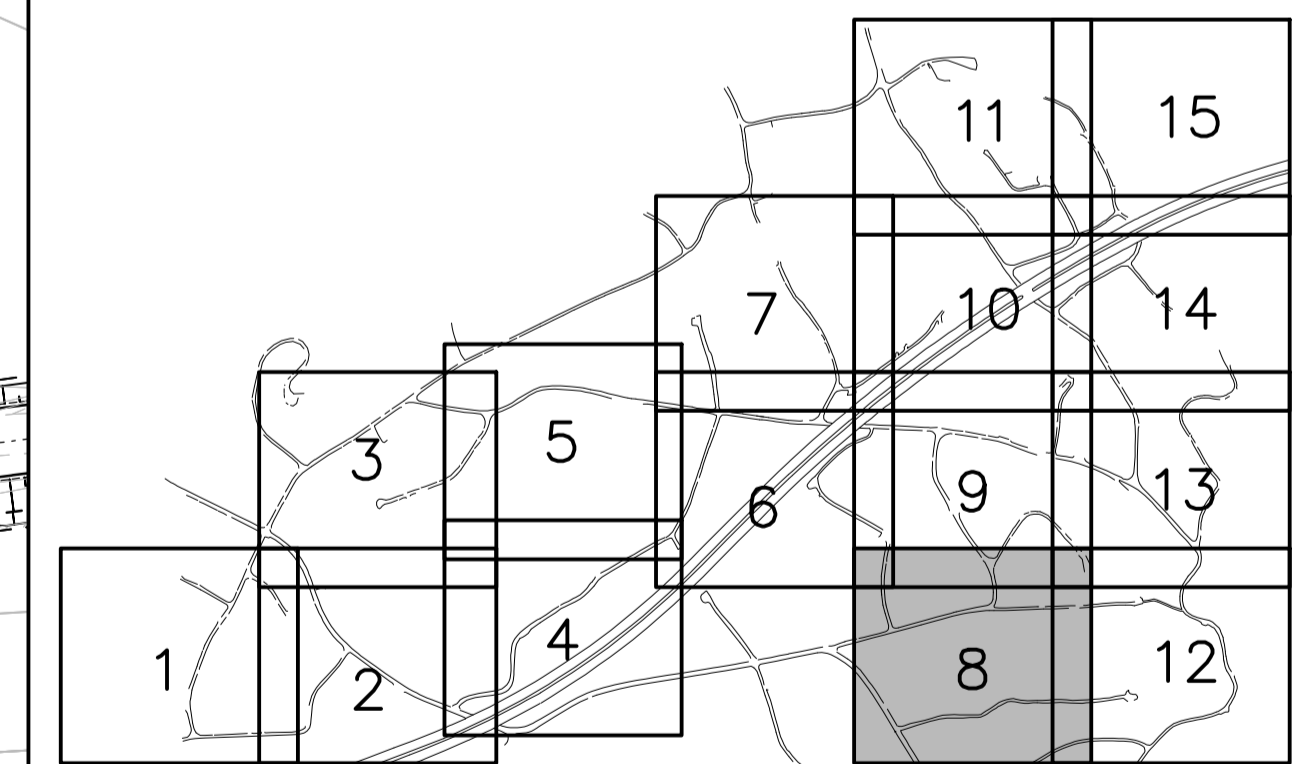
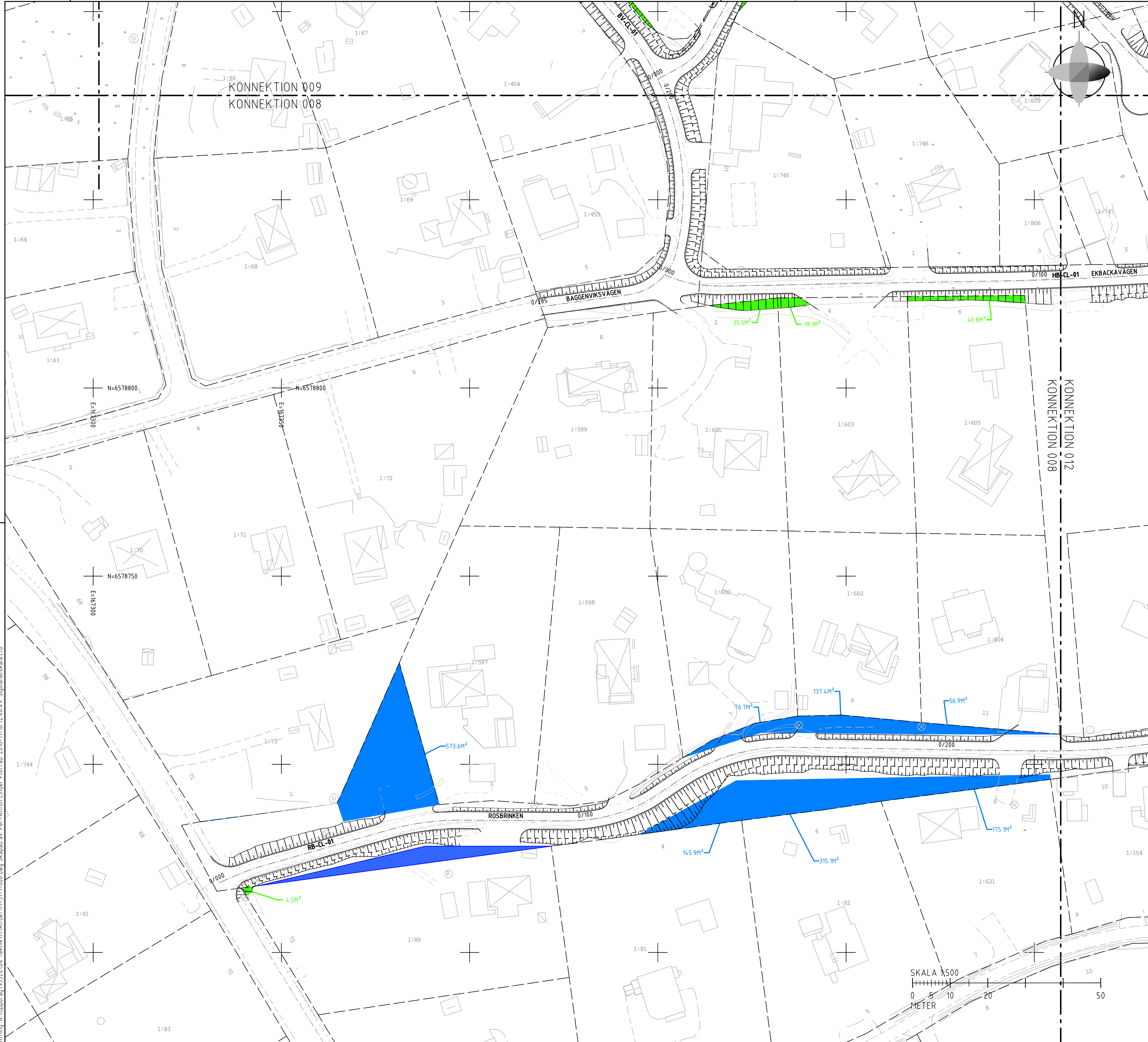
KOORDINATSYSTEM:

PLAN: SWEREF 991800

HÖJD: RH 2000

FÖRKLARINGAR:

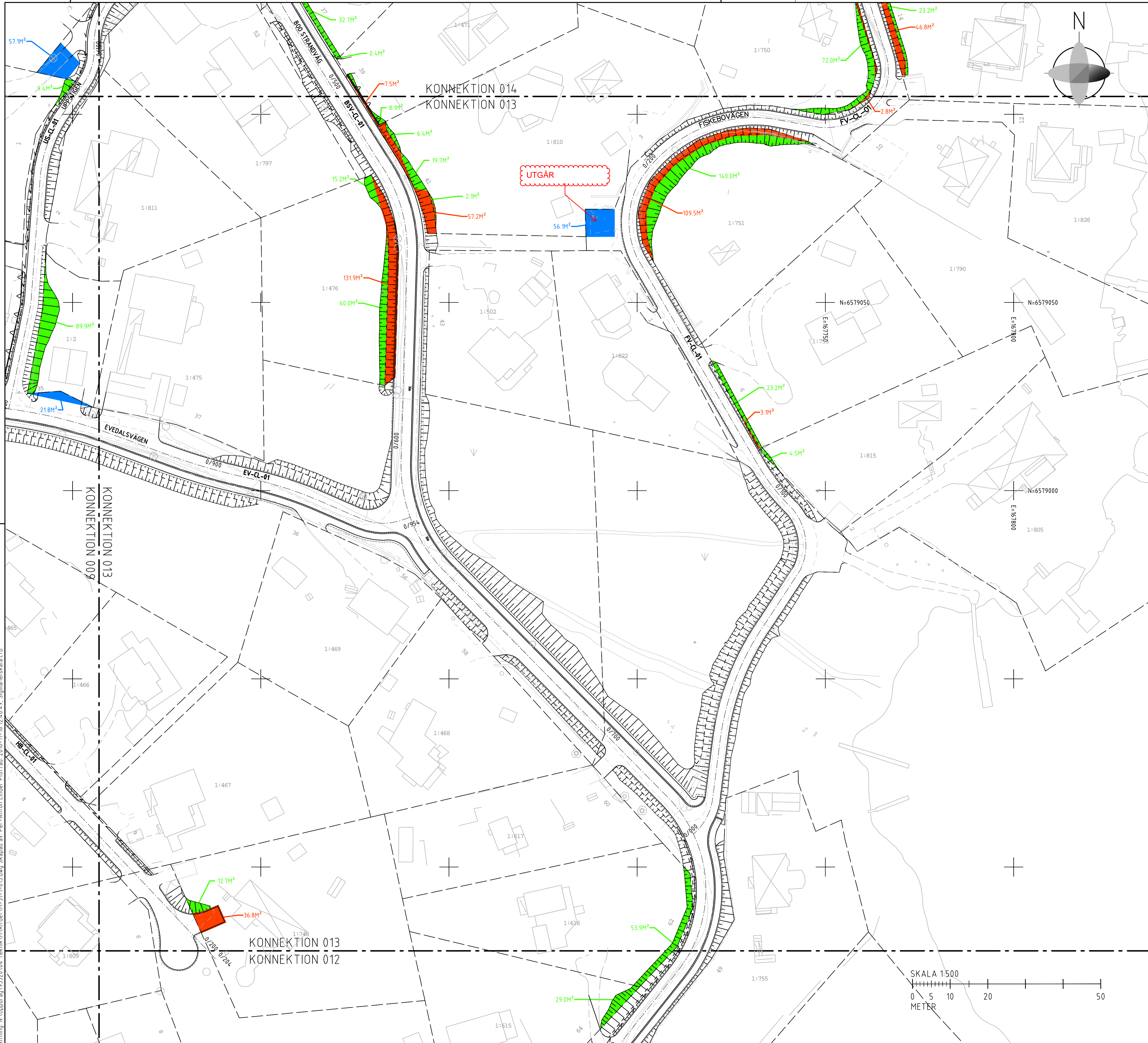
- SLÄNTINTRÅNG, Z-OMRÅDE
- MARKINLÖSEN
- TILLKÖP



XREFS:
 ..\..\Model\X-01-P-001.dwg
 ..\..\Model\X-01-P-001.dwg
 ..\..\Model\X-01-P-002.dwg
 ..\..\Model\X-01-P-002.dwg
 ..\..\Model\X-01-P-003.dwg
 ..\..\Model\X-01-P-003.dwg
 ..\..\Model\X-01-P-004.dwg
 ..\..\Model\X-01-P-004.dwg
 ..\..\Model\X-01-P-005.dwg
 ..\..\Model\X-01-P-005.dwg

Ritning: N. Uppdrags 95520.04, Teknik: M. Riter/M-31-1-1-008.dwg, Skapad av: Per-Anton Lindner, Flöjtar: 2016-11-18 12:46:49, SigmaHelskale.ctb

Höjdvärning	Nummer	Bet.	Ant.	Revideringen avser	Dot.	Proj.	Gr.	Godkänd	
SYSTEMHANDLING									
				SOLBRINKEN-GRUNDET					
				SLÄNTINTRÅNG MARKINLÖSEN TILLKÖP					
UPPDRAGSANSVARIG	M.YNGVESSON	UPPDRAGSNUMMER	95520	PLAN					
KONSTR	R. KARLSSON	GRANSK	R. EDELHAUSEN	PROJEKTNUMMER	1-1042-1	FORMAT	A1	SKALA	1:500
ORT	UMEÅ	DATUM	2017-01-20	OBJEKT NR	9434	RITINGSNR	M-31-1-008	REV	

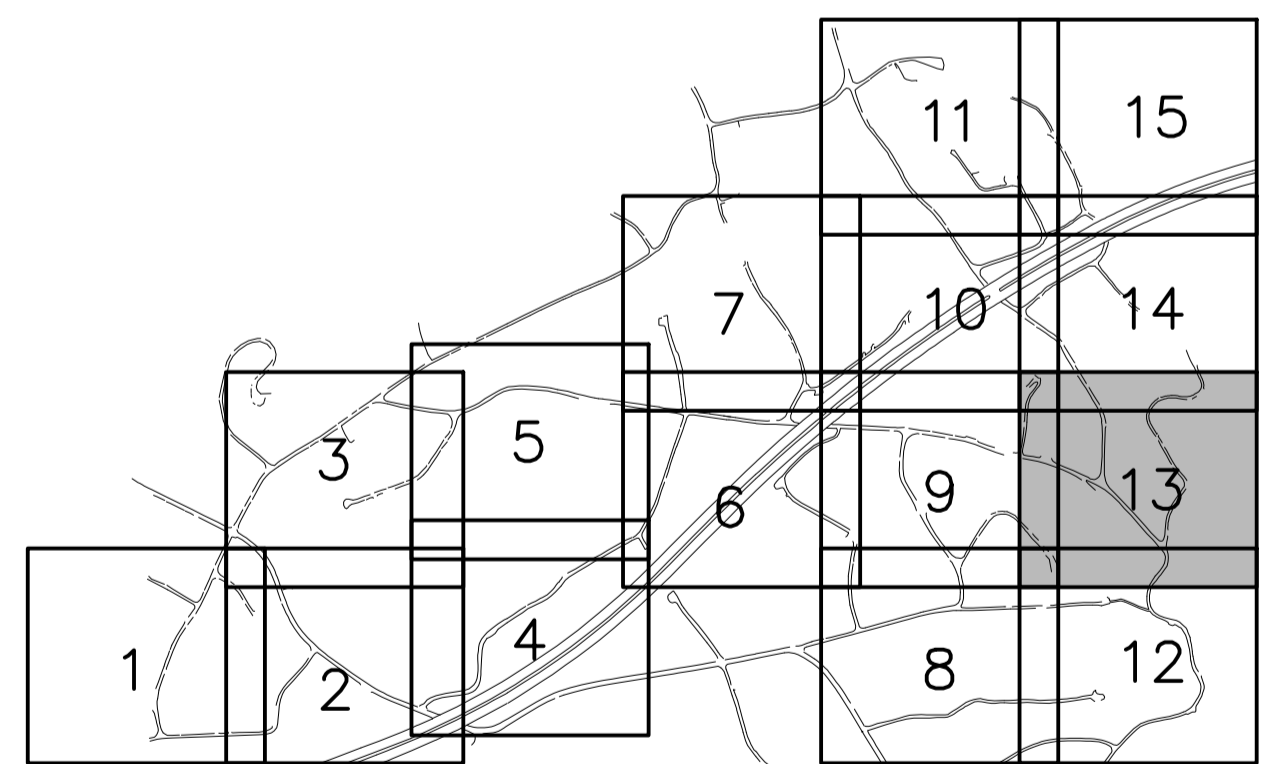
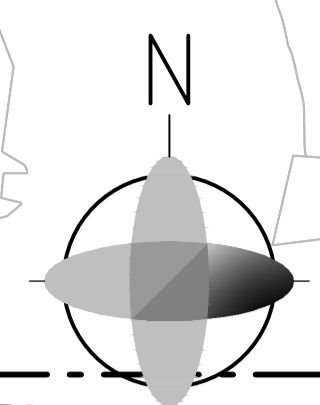


KOORDINATSYSTEM:

PLAN: SWEREF 991800
HÖJD: RH 2000

FÖRKLARINGAR:

- SLÄNTINTRÅNG, Z-OMRÅDE
- MARKINLÖSEN
- TILLKÖP



Höjvänring	Nummer	Bet. Ant.	Revideringen avser	Dot.	Proj.	Gr.	Godkänd
------------	--------	-----------	--------------------	------	-------	-----	---------

SYSTEMHANDLING

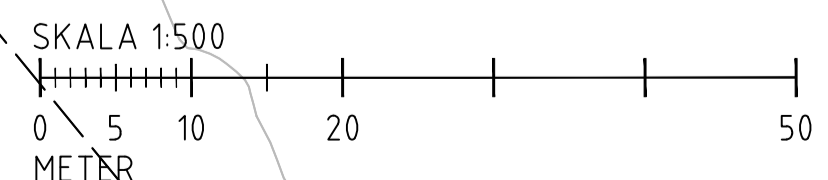
Nacka kommun

SOLBRINKEN – GRUNDET

SIGMA
Civil
www.sigmacivil.se, info@sigmacivil.se

SLÄNTINTRÅNG
MARKINLÖSEN
TILLKÖP

UPPDRAGSSANSVARIG M.YNGVESSON	UPPDRAGSNUMMER 95520	PROJEKTNUMMER 1-1042-1	FORMAT A1	SKALA 1:500
KONSTR R. KARLSSON	GRANSK R. EDELHAUSEN	DATUM 2017-01-20	OBJEKT NR 9434	RITINGSNR M-31-1-013
ORT UMEÅ				REV



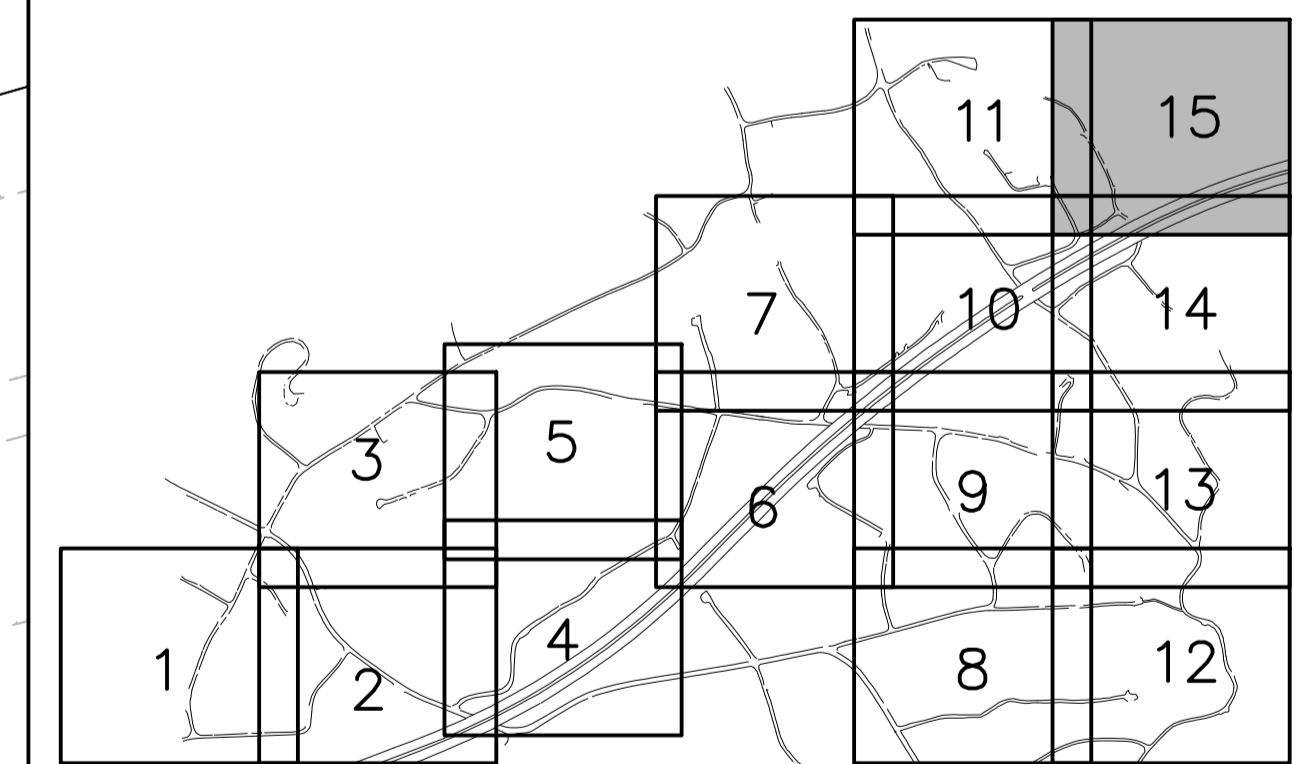
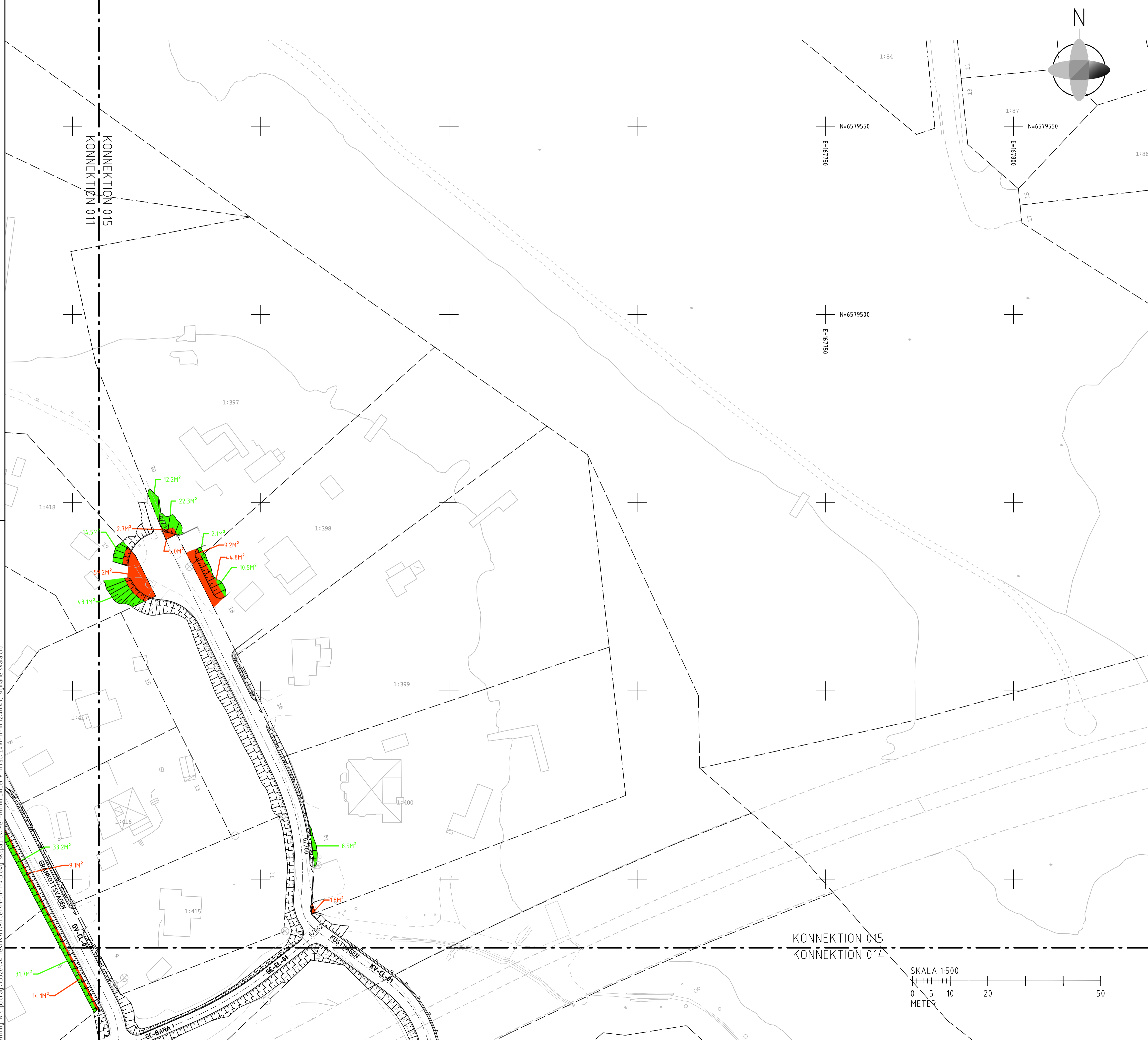
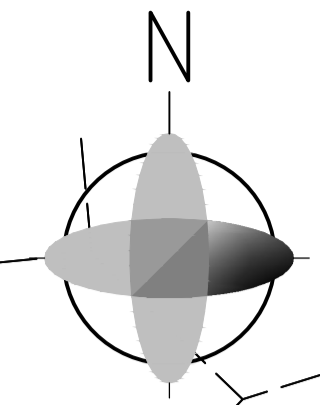
XREFS:
 ..\..\Model\X-01-P-001.dwg
 ..\..\Model\X-01-P-001.dwg
 ..\..\Model\X-01-P-002.dwg
 ..\..\Model\X-01-P-002.dwg
 ..\..\Model\X-01-P-001.dwg
 ..\..\Model\X-01-P-001.dwg
 ..\..\Model\X-01-P-001.dwg
 ..\..\Model\X-01-P-001.dwg
 Ritning: N. Uppdrags\95520\04_Teknik\Kartering\31-1-013.dwg, Skapad av: Per-Anton Lindner, PloTTid: 2016-11-18 12:46:49, Sigmaleisla.ctb

KOORDINATSYSTEM:

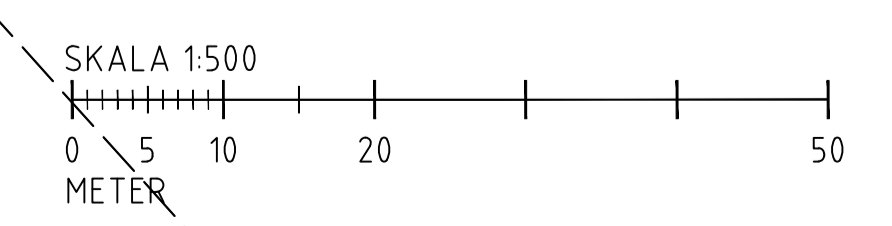
PLAN: SWEREF 991800
HÖJD: RH 2000

FÖRKLARINGAR:

- SLÄNTINTRÅNG, Z-OMRÅDE
- MARKINLÖSEN
- TILLKÖP



XREFS:
 ..\..\Model\X-01-P-001.dwg
 ..\..\Model\X-01-P-001.dwg
 ..\..\Model\X-01-P-002.dwg
 ..\..\Model\X-01-P-002.dwg
 ..\..\Model\X-01-P-003.dwg
 ..\..\Model\X-01-P-003.dwg
 ..\..\Model\X-01-P-003.dwg
 ..\..\Model\X-01-P-003.dwg
 Rittning: N. Uppdrags 95520.04, Teknik MV Rittning 31-1-1015.dwg, Skapad av: Per-Anton Linder, Plottfaser: 2016-11-18 12:46:49, Sigmaleiska: actb



Höjdvärning	Nummer	Bet.	Ant.	Revideringen avser	Dot.	Proj.	Gr.	Godkänd
SYSTEMHANDLING								
				SOLBRINKEN-GRUNDET				
				SLÄNTINTRÅNG MARKINLÖSEN TILLKÖP				
UPPDRAGSSANSVARIG M.YNGVESSON	UPPDRAGSNUMMER 95520	PLAN						
KONSTR R. KARLSSON	GRANSK R. EDELHAUSEN	PROJEKTNUMMER 1-1042-1	FORMAT A1	SKALA 1:500				
ORT UMEÅ	DATUM 2017-01-20	OBJEKT NR 9434	RITINGSNR M-31-1-015	REV				