



NACKA TINGSRÄTT
Mark- och miljödomstolen

DOM
2012-03-21
meddelad i
Nacka Strand

Mål nr M 2429-10

SÖKANDE

Nacka Kommun
Exploateringsenheten
131 81 Nacka

Ombud: Johan Cederblad
Advokatfirman Vinge
Box 1703
111 87 Stockholm

SAKEN

Tillstånd till markavvattning, sänkning av Karbosjöns medelvattenstånd, Nacka kommun, Stockholms län

Avrinningsområde: 61/62 N: 6583854 E: 686714

DOMSLUT

Tillstånd

Mark- och miljödomstolen lämnar sökanden tillstånd enligt 11 kap. miljöbalken till bildande av ett markavvattningsföretag med utförande i enlighet med det som redovisas under Utförande, på planritning domsbilaga 1 och på profilritning domsbilaga 2. Nacka kommun får släppa ut dagvatten till markavvattningsföretaget.

Företagets benämning ska vara "Vikingshillsvägens markavvattningsföretag år 2011".

Mark- och miljödomstolen lämnar sökanden tillstånd enligt 11kap. miljöbalken till överledning av vatten från en mindre del av Karbosjöns avrinningsområde till Sågsjöns avrinningsområde.

Dok.Id 266463

Postadress	Besöksadress	Telefon	Telefax	Expeditionstid
Box 1104 131 26 Nacka Strand	Augustendalsvägen 20	08-561 656 00 E-post: mmd.nacka@dom.se www.nackatingsratt.domstol.se	08-561 657 99	måndag – fredag 08:30-16:00

Utförande

Utförningen av markavvattningsföretaget illustreras på planritning, bilaga 1, och profilritning bilaga 2.

Markavvattningsföretaget delas in i två avdelningar:

Avdelning I

Avdelning I ska omfatta inloppet till Karbosjön, tröskel vid sjöns utlopp samt utloppet ned till Höggarnsfjärden. Sträckan anges på planritningen med littera A-B och C-D.

Avdelning II

Avdelning II ska omfatta ledningar och diken ned till Sågsjön. Sträckan anges på planritningen med littera E-F-G.

Fördelning av kostnader för utförande och drift

Nacka kommun ombesörjer och bekostar utbyggnad av nya sträckor och upprustning av äldre sträckor ingående i det nya markavvattningsföretaget till fullgott skick. Enligt de tre samarbetsavtal som tecknats utför kommunen, eller den kommunen bestämmer, allt arbete som krävs för underhåll av markavvattningsföretaget, samt står för kostnaderna för detta.

Mark- och miljödomstolen beslutar bilda en markavvattningssamfällighet med följande andelstal för utförande och drift av verksamheten:

Deltagande fastighet	Fastighetsägare	Andel %
Nacka kommun		100
<u><i>Avdelning I</i></u>		
Velamsund 14:1	Nacka kommun 131 81 Nacka	0
Velamsund 18:1	Risets Tomtägarförening c/o Ekman Risvägen 10 132 37 Saltsjö-Boo	0
Velamsund 18:1	Risets Vägförening c/o Ekman Risvägen 10 132 37 Saltsjö-Boo	0
Kummelnäs 1:384	Kummelnäs vägförening c/o Victor Brott Eolsudde 3 132 37 Saltsjö-Boo	0

Avdelning II

Kummelnäs S:4	Kummelnäs vägförening c/o Victor Brott Eolsudde 3 132 37 Saltsjö-Boo	0
Kummelnäs 1.28 m fl	Nacka kommun 131 81 Nacka	0
Summa		100

Villkor

1. Verksamheten ska bedrivas i huvudsaklig överensstämmelse med vad sökandena angivit i ansökningshandlingarna samt vad sökandena i övrigt har uppgivit eller åtagit sig i målet.
2. Grumlande arbeten ska begränsas så långt det är möjligt. Vid grumlande arbeten ska lämpliga skyddsanordningar användas så att grumling och eventuella föroreningar inte kan sprida sig från arbetsområdet.
3. En pegel ska sättas upp nära Karbosjöns utlopp

Arbetstid

Arbetena ska vara utförda senast inom fem (5) år räknat från lagakraftvunnen dom. Om förlängning av arbetstid föreskrivs i 24 kap. 2 § andra stycket miljöbalken.

Oförutsedd skada

Anspråk i anledning av oförutsedd skada ska framställas till mark- och miljödomstolen inom fem (5) år från arbetstidens utgång.

Miljökonsekvensbeskrivning

Mark- och miljödomstolen godkänner miljökonsekvensbeskrivningen i målet.

Verkställighet

I denna dom meddelade tillstånd får tas i anspråk även om domen därom inte har vunnit laga kraft dock på villkor som anges i 22 kap. 28 § miljöbalken.

Övriga frågor

Mark- och miljödomstolen finner att den av domstolen tidigare i målet fastställda
prövningsavgiften, femtusen (5 000) kr, är skälig.

BAKGRUND

Dagvatten från Vikingshillsvägen avleds idag till Karbosjön. Tillsammans med vägdagvatten avleds också dagvatten från kringliggande bebyggelse via vägdikena.

Inloppet till Karbosjön sker via ett dike som fångar upp både ytvatten och dagvatten och utloppet sker via ett dike norrut till Höggarnsfjärden. De hydrologiska förhållandena i Karbosjön är styrande för hur dagvattenhanteringen beträffande Vikingshillsvägen och kringliggande bebyggelse utformas.

Besvärande vattenskador förekommer på tomtmark och vägar, och boende runt sjön har under lång tid klagat på att sjön har för högt vattenstånd. För att minska risken för översvämningar runt sjön och längs Vikingshillsvägen samt möjliggöra en fortsatt utbyggnad i området, behöver Karbosjöns medelvattenstånd sänkas.

Ansökan omfattar en reglering av Karbosjön genom ombyggnation av befintlig utloppstrumma på nivå +15,26 till en plan bred tröskel på nivå +15,15 för att på så vis kunna öka utflödet och få mindre fluktuationer av sjöns ytnivå vid varierande flöden. Åtgärden utgör definitionsmässigt markavvattning. Nacka kommun har hos länsstyrelsen ansökt om dispens från det generella markavvattningsförbud som råder för det aktuella området och dispens har erhållits.

Avlastning föreslås också ske genom att en sträcka av Vikinghillsvägen i söder ska avvattnas mot Sågsjön, och även detta stråk behöver förstärkas.

En detaljplaneläggning som avser att ge byggrätter för permanent bebyggelse pågår för olika områden i norra Boo. Den planerade markavvattningen är en viktig åtgärd i samband med pågående detaljplaneläggning och en förutsättning för en långsiktigt hållbar och fungerande trafikförsörjning till berörda områden.

TIDIGARE BESLUT

Enligt äldre sammanställningar har problemet med dålig avvattning inom det aktuella området pågått under många årtionden. Vid ett flertal tillfällen; 1924, i början av 1960-talet och i mitten av 1970-talet har utredningar om, och förrättningar för, torrläggning av området tagits fram på begäran av boende i området. Dessa företag har dock inte slutförts, och det finns idag inga kända tillstånd för vattenverksamhet inom området.

YRKANDEN

Nacka kommun yrkar tillstånd att:

- bygga om trummor, ledningar och diken uppströms och nedströms Karbosjön
- anlägga en fast tröskel vid Karbosjöns utlopp på nivå +15,15
- leda dagvatten från den sydligaste delen av Vikingshillsvägen mot Sågsjön och bygga om trummor, ledningar och diken ned till Sågsjön.

Kommunen yrkar vidare att ägare till fastigheter och väghållare för vilka den ansökta markavvattningen medför nytta ska delta i verksamheten. Kommunen är villig att betala för de ansökta markavvattningsåtgärderna och det framtida underhållet av markavvattningsåtgärderna mot att fastighetsägaren/väghållaren inte motsätter sig att delta i markavvattningsföretaget.

Kommunen hemställer att tillståndsmyndigheten förordnar en markavvattningssakkunnig.

Nacka kommun yrkar att mark- och miljödomstolen bestämmer den tid inom vilka de ansökta åtgärderna ska vara utförda till 5 år räknat från dagen för dom i målet samt bestämmer att tid inom vilken anspråk i anledning av oförutsedda skador får framställas ska vara 5 år räknat från utgången av den av domstolen bestämda arbetstiden.

Kommunen yrkar vidare att Mark- och miljödomstolen förordnar att blivande tillståndsdom får verkställas utan hinder av att domen inte vunnit laga kraft.

SAKKUNNIG

Mark- och miljödomstolen förordnade Tilla Larsson, Jordbruksverket, Vattenenheten, Alnarp, som markavvattningssakkunnig enligt 7 kap 21 § lagen (1998:812) med särskilda bestämmelser om vattenverksamhet.

Den sakkunnige har inkommit med yttrande till Mark- och miljödomstolen och Nacka kommun har accepterat innehållet och förslagen i yttrandet.

ANSÖKAN

Det övergripande syftet med planerade åtgärder är att skapa en långsiktigt hållbar lösning för hantering av dagvatten i området kring Vikingshillsvägen och åstadkomma en trafiksäker och beständig väg. Syftet med de planerade åtgärderna är att minska översvämningsrisken och risken för högt stående vatten i vägen samt minska den rasrisk vid befintliga djupa diken som högt stående vatten och branta diken innebär.

Rådighet

Kommunen anser sig ha rådighet för den sökta verksamheten genom 2 kap. 4 § i lag med särskilda bestämmelser om vattenverksamhet (1998:812) dels genom att kommunen är lagfaren ägare av fastigheterna Nacka Kummelnäs 1:28 och Velamsund 14:1 som kommer att delta i markavvattningen, dels genom att kommunen sedan 1 juli 2000, enligt överenskommelse med Vägverket, är väghållningsansvarig för Vikingshillsvägen.

Kommunen anser sig ha mer än hälften av den beräknade nyttan av den sökta verksamheten genom ägandet av Nacka Kummelnäs 1:28 och Velamsund 14:1, såsom väghållningsansvarig samt att kommunen har det övergripande ansvaret för planering av användandet av markområden inom kommunen. Mot bakgrund av detta har kommunen också rätt att yrka att andra som har nytta av den sökta verksamheten skall delta.

Planförhållanden

Detaljplan för Vikingshillsvägen är under framtagande. Syftet med denna planläggning som är en del av detaljplanearbetet i Norra Boo är att ge vägen sådan standard och utformning att den klarar buss-, gång- och cykeltrafiken på ett trafiksäkert sätt och att möjliggöra trafik- och VA-försörjning av intilliggande detaljplaneområden. För Vikingshillsvägen och områdena i anslutning till denna väg finns idag byggnadsplaner där huvudmän för vägarna är andra än kommunen. Huvudmannaskapet för allmän plats ska enligt riktlinjerna för den nya detaljpaneläggningen av Vikingshillsvägen vara kommunalt.

För omkringliggande områden planeras för enskilt huvudmannaskap för allmän plats frånsatt något undantag. Den dagvattenlösning som beskrivs i denna ansökan har tagits fram som en del i arbetet med planläggningen.

Detaljplaner för omgivande områden Grävlingsberg och Söder Grävlingsberg i norr samt Kummelnäsvägen i väster har vunnit laga kraft under 2006 respektive 2008. Detaljplaneläggning för ett område runt södra delen av Vikingshillsvägen, kallat område G har påbörjats. Detaljplaneläggning för område B, Riset pågår och utställningsskedet är avslutat. Områden längre öster ut ska också planläggas inom den närmaste tiden.

Höjdsystem

Alla höjder i ansökningshandlingarna anges i koordinatsystem RHOO. Som anslutningspunkt i höjd används fixpunkt nummer fix 289 med höjd 29.409 m.

Koordinatlägen för punkten är X=81489,46 och Y=13273,63. Fixpunktsbeskrivning redovisas i ansökan.

SAKKUNNIGYTTRANDET

Ett nytt markavvattningsföretag föreslås bildas och föreslås benämnas "Vikingshillsvägen markavvattningsföretag år 2011".

För att minska risken för översvämningar dimensioneras trummorna upp under Vikingshillsvägen och Karbovägen. Åtgärderna kombineras med kapacitetsförstärkande åtgärder på inloppet till och utloppet från Karbosjön, samt anläggande av en tröskel vid sjöns utlopp. Resultatet blir att högsta högvattenstånd och medelvattenstånd sänks. Den tekniska vattendelaren föreslås flyttas så att avvattningen från den södra delen av Vikingshillsvägen avleds till Sågsjön.

Utformningen av företaget illustreras på planritning och profilritning.

Dagvattenledningarna längs Vikingshillsvägen på sträckan D-E föreslås inte ingå i företaget. Markavvattningsföretaget föreslås delas upp i två avdelningar.

Utformning avdelning I

Avdelning I föreslås omfatta inloppet till Karbosjön, tröskel vid sjöns utlopp samt utloppet ned till Höggarnsfjärden. Sträckan anges på planritningen med littera A-B och C-D. Åtgärder för respektive delmoment kommer att ske på de fastigheter som redovisas i tabell nedan.

Planerad åtgärd**Berörd fastighet/berörda fastigheter**

Anläggning av nya kulvertar med delvis ny ökad dimension för avledning av dagvatten från området kring Vikingshillsvägen till Karbosjön.

Velamsund 18:1, Kummelnäs 1:179,
Kummelnäs 1:384, Velamsund 14:1

Anläggning av plan bred tröskel vid Karbosjöns utlopp, byte av kulvertar samt breddning och i viss mån sänkning av botten vid utlopp och i dike nedströms Karbosjön. Utloppet utformas som en fast tröskel med nivån +15,15. Befintligt utlopp har nivån +15,26

Velamsund 18:1, Kummelnäs s:2, Velamsund 18:117, Velamsund 18:34, Velamsund 1:43

Rensning, breddning och fördjupning av diken i naturmarksområdena närmast uppströms Karbosjön

Velamsund 18:1, Kummelnäs 1:384,
Velamsund 14:1

För ytterligare uppgifter på beskrivning av dämme, nivåer mm hänvisas till ansökan.

Utformning avdelning II

Avdelning II ska omfatta ledningar och diken ned till Sågsjön. Sträckan anges på planritningen med littera E-F-G. Åtgärder för respektive delmoment kommer att ske på de fastigheter som redovisas i tabell nedan. Kummelnäs S:4 har 261 delägare.

Planerad åtgärd**Berörd fastighet/berörda fastigheter**

Omledning av dagvatten från ett område runt sydligaste delen av Vikingshills-vägen, ca 350 m, mot Sågsjön

Kummelnäs S:4, Kummelnäs 1:30,
Kummelnäs 1:31, Kummelnäs 1:28

Detta sker med ett nytt ledningsstråk i Näckrosvägen och Valtersvägen för anslutning till befintlig dagvattenledning i Kummelnäsvägen.

Kapacitetsförstärkande åtgärder görs i systemet ned till sjö.

Den nya anslutningspunkten för dagvatten leder bort vatten från ca 8 ha av Karbosjöns nuvarande dagvattenområde och ger enligt ovan samtidigt ett brantare fall för vattnet, både mot Karbosjön och mot Sågsjön vilket resulterar i effektivare avrinning och minskar risken för dämningar i systemet.

Miljökonsekvenser

De föreslagna åtgärderna medför ingen ytterligare negativ miljöpåverkan förutom effekter av dämnet och regleringen av Karbosjön. Regleringen, med en sänkning av vattennivån, bedöms enligt utredning inte påverka sjöns artsammansättning och utbredning av vattenväxter. Däremot bedöms behovet av skötsel att öka för att hindra sjön från att växa igen.

Fördelning av kostnader för underhåll och drift

Den föreslagna kostnadsfördelningen bygger inte på båtnadsberäkning utan på skälighetsbedömning. I detta fall är markavvattningsföretaget avgörande för Vikinghillsvägen och bebyggelsens framtid, varför det är skäligt att den huvudsakliga kostnaden åvilar Nacka kommun. Enligt de tre samarbetsavtal som tecknats utför kommunen, eller den kommunen bestämmer, allt arbete som krävs för underhåll av markavvattningsföretaget, samt står för kostnaderna för detta.

De fastighetsägare som tidigare varit ansvariga för vattenanläggningarna och dess underhåll, blir deltagare i markavvattningsföretaget. Deras delaktighet är noll och innebär inga kostnader, men de har rätt att påkalla underhåll. Kommunen ska redogöra för deltagarna om planerade underhållsåtgärder.

Den fysiska anläggningen berör även två enskilda fastigheter. Kummelnäs 1:179 och Velumsund 18:117. De har inte någon nytta av företaget utan det är enbart en transportsträcka över deras fastigheter.

INKOMNA YTTRANDEN

Havs- och vattenmyndigheten och Myndigheten för samhällsskydd och beredskap har avstått från att yttra sig.

Länsstyrelsen har huvudsakligen anfört

1. De av länsstyrelsen ställda villkoren 3-5 i meddelat beslut om dispens från markavattningsförbudet bör inarbetas som tydliga åtaganden även i tillståndet. De innebär att Nacka kommun årligen ska utföra slåtter och föra bort flytblads- och strandnära vegetation i Karbosjön, att stående död ved ska lämnas orörd och att liggande död ved ska lämnas kvar inom berörda våtmarksområden.
2. De uppgifter som återfinns i tabell 1, sidan 8, i tillståndsansökan bör delas upp så att det tydligt framgår vad som är vattenanläggningar och vilka som är kommunens åtaganden gällande framtida skötsel och underhåll av de anläggningar som ska ingå i tillståndet.
3. Kommunen bör åta sig att montera och sköta en pegel där allmänheten kan avläsa Karbosjöns aktuella vattenstånd. Pegeln bör placeras så att den är väl synlig och lättillgänglig för allmänheten.
4. Kommunen bör utreda eventuella placeringar av sedimenteringsbassänger som föreslås i avsnitt 11, sidan 17, dagvattenutredningen, vilka kan ta hand om partikelbundna föroreningar och därigenom avlasta recipienten (Karbosjön) från föroreningstillförsel. Länsstyrelsen förutsätter att kommunen vidtar de åtgärder som behövs för att begränsa belastningen på Karbosjön ur föroreningssynpunkt i takt som markområden tas i anspråk för exploatering enligt förslag till detaljplaneläggningsplan.

5. Kommunen bör utveckla de slutsatser som läggs fram i avsnitt 13, sidan 19, dagvattenutredningen, om hur området i framtiden får exploateras och hur kommunen ska tillse att det sker på så sätt som angetts i tillståndshandlingarna.
6. Kommunen bör inom lämplig tid från att åtgärderna har utförts dokumentera effekterna av vattennivåsänkningen på de områden som inventerats inför tillståndsansökan (1, 2, 3a, och 3b) för att säkerställa att naturmiljövärdena inte har påverkats på ett betydande sätt i enlighet med de slutsatser som återfinns i avsnitt 4, sidan 20, naturvärdesbedömning Karbosjön. Dokumentation av markavvattningens inverkan på naturvärdena är viktigt. I uppföljningen bör förslag på åtgärdsinsatser som är kopplade till eventuell påverkan finnas med.

BEMÖTANDE

Kommunen har inte formell rådighet att utföra slätter och föra bort flytblads- och strandnära vegetation i Karbosjön. Kommunen har dock inget emot att göra detta och har sedan ca 30 år tillbaka i tiden tagit bort vegetation i ett stort antal av de sjöar som kommunen själv har rådighet över. I dagsläget finns ingen styrelse för den samfällighet som äger Karbosjön. Kommunen har dock haft kontakt med de väg- och fastighetsföreningar som finns runt Karbosjön och dessa har varit mycket positiva till kommunens initiativ att klippa sjön. Sedan två år klipps Karbosjön två gånger per sommar av en av kommunen upphandlad entreprenör. Upphandlingen omfattar period fram till juni 2014. Kommunen avser därefter att utföra ny upphandling med motsvarande innehåll.

MÅLETS HANDLÄGGNING

Mark- och miljödomstolen har avgjort målet på handlingarna.

DOMSKÄL**Rådighet**

Sökanden bedöms ha rådighet för den sökta vattenverksamheten enligt 2 kap 4 § 3p lagen(1998:812) med särskilda bestämmelser om vattenverksamhet.

Tillåtlighet till vattenverksamhet

Markavvattning är obligatoriskt tillståndspliktig enligt 11 kap. 13 § miljöbalken.

Nacka kommun omfattas av de områden där markavvattningsförbud gäller enligt förordningen (1998: 1388) om vattenverksamhet. Ansökan har därför prövats efter det att beslut om dispens från markavvattningsförbudet erhållits.

Länsstyrelsen har genom given dispens tillstyrkt ansökan om tillstånd till markavvattning med yrkanden som framgår i yttrandet.

Tillåtligheten av den ansökta verksamheten har inte ifrågasatts. Sökanden får anses ha lämnat uppgifter som ger tillräcklig grund för bedömningen att hänsynsreglerna i 2 kap. miljöbalken iakttagits och att hinder inte heller möter mot verksamheten på grund av balkens hushållningsbestämmelser i 3 och 4 kap. Något hinder mot vattenverksamheten föreligger inte heller med hänsyn till de särskilda förutsättningarna enligt 11 kap. miljöbalken. Vid en samlad bedömning finner miljödomstolen att ansökan kan bifallas under förutsättning att sökanden vidtar de försiktighetsåtgärder som föreskrivs i denna dom och som sökanden i övrigt har åtagit sig i målet.

Fördelning av kostnader för utförande och drift

Mark- och miljödomstolen uppfattar sökanden så att man önskar bilda en ny vattenrättslig samfällighet enligt lagen (1998:812) med särskilda bestämmelser om vattenverksamhet. Mark- och miljödomstolen noterar att det i 3 kap. 1-3 § nämnda lag föreskrivs följande. Ansöker någon om tillstånd till en markavvattning skall verksamheten bedrivas så att den blir till nytta även för en annan fastighet, om det begärs av ägaren till den andra fastigheten och det prövas lämpligt. Ägare av fastigheter för vilka markavvattningen medför nytta skall delta i verksamheten. Skyldighet att delta i annan markavvattning än dikning finns dock endast om det

begärs av ägare till fastigheter som får mer än hälften av den beräknade nyttan av verksamheten.

För utförande och drift av verksamheten utgör deltagarna en samfällighet.

Tillståndet till verksamheten samt anläggningar och rättigheter som hör till verksamheten är samfälliga för deltagarna.

När en samfällighet har bildats, gäller för samfälligheten vad som i denna lag och i miljöbalken föreskrivs om tillståndshavare eller ägare av en anläggning.

Kostnaderna för verksamhet som utgör markavvattning fördelas mellan deltagarna på grundval av andelstal som bestäms efter vad som är skäligt med hänsyn främst till den nytta var och en har av verksamheten.

Den föreslagna kostnadsfördelningslängden får anses skälig och ska därför fastställas.

Villkor och kontroll

Miljödomstolen erinrar om att tillstånd lämnas sökanden att bedriva vattenverksamhet i huvudsaklig överensstämmelse med vad sökanden har anfört i handlingarna samt åtagit sig i målet. Ett villkor därom ska för klarhetens skull föreskrivas. Mark- och miljödomstolen anser att åtgärder ska vidtas för att minimera grumling. Vidare har sökanden åtagit sig att installera en pegel vid Karbosjöns utlopp. Ett villkor om det senare föreskrivs.

Mark- och miljödomstolen anser att de försiktighetsåtgärder som sökanden föreslagit och åtagit sig att efterfölja är tillräckliga med hänsyn till verksamhetens omfattning och beskaffenheten av berörda vattendrag och vattenområden.

Arbetstid och oförutsedd skada

Mark- och miljödomstolen finner att den tid inom vilket de ovan tillståndsgivna arbetena ska vara utförda ska bestämmas till fem år efter det att denna dom vunnit laga kraft.

Eftersom inga skador kan förutses kan tiden för anspråk i anledning av oförutsedd skada kan sättas till den kortaste tiden som medges i miljöbalken, fem år. Tiden ska räknas från tidpunkten för arbetstidens utgång.

Miljökonsekvensbeskrivning

Handlingarna i målet visar att samråd enligt 6 kap. 4 § miljöbalken har skett. Mark- och miljödomstolen bedömer att de av sökandena ingivna skriftliga beskrivningen av miljökonsekvenserna uppfyller kraven.

Övriga frågor

Prövningsavgiften 5 000 kr bedöms som skälig och ska fastställas slutligt till detta belopp.

Verkställighet

Det föreligger skäl att medge bolagets yrkande om verkställighetsförordnande.

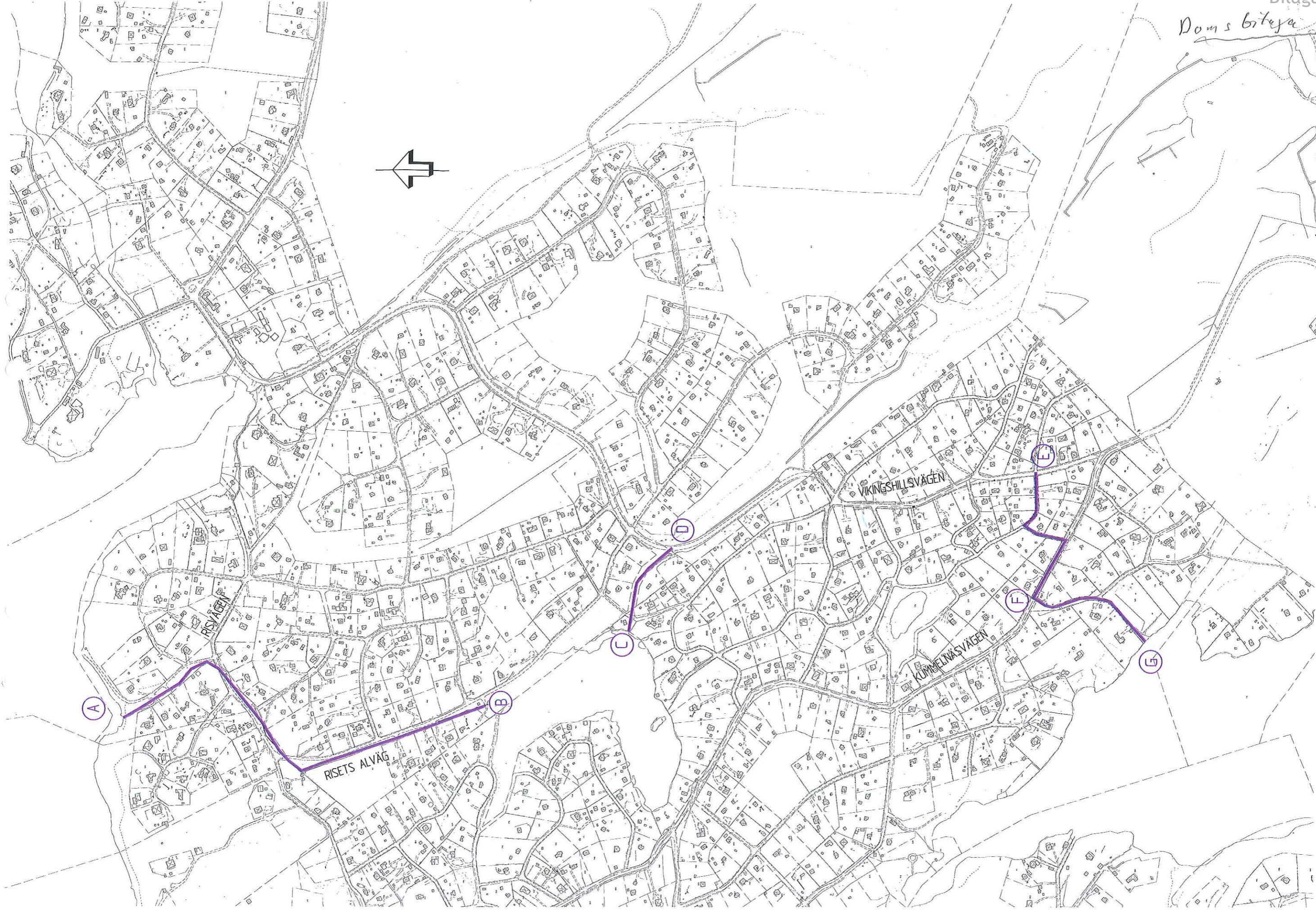
HUR MAN ÖVERKLAGAR, se domsbilaga 3.

Överklagande senast den 11 april 2012. Prövningstillstånd krävs.

Torgil Melin

Ingrid Johansson

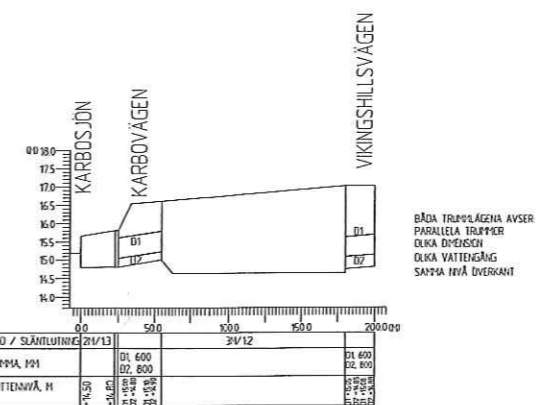
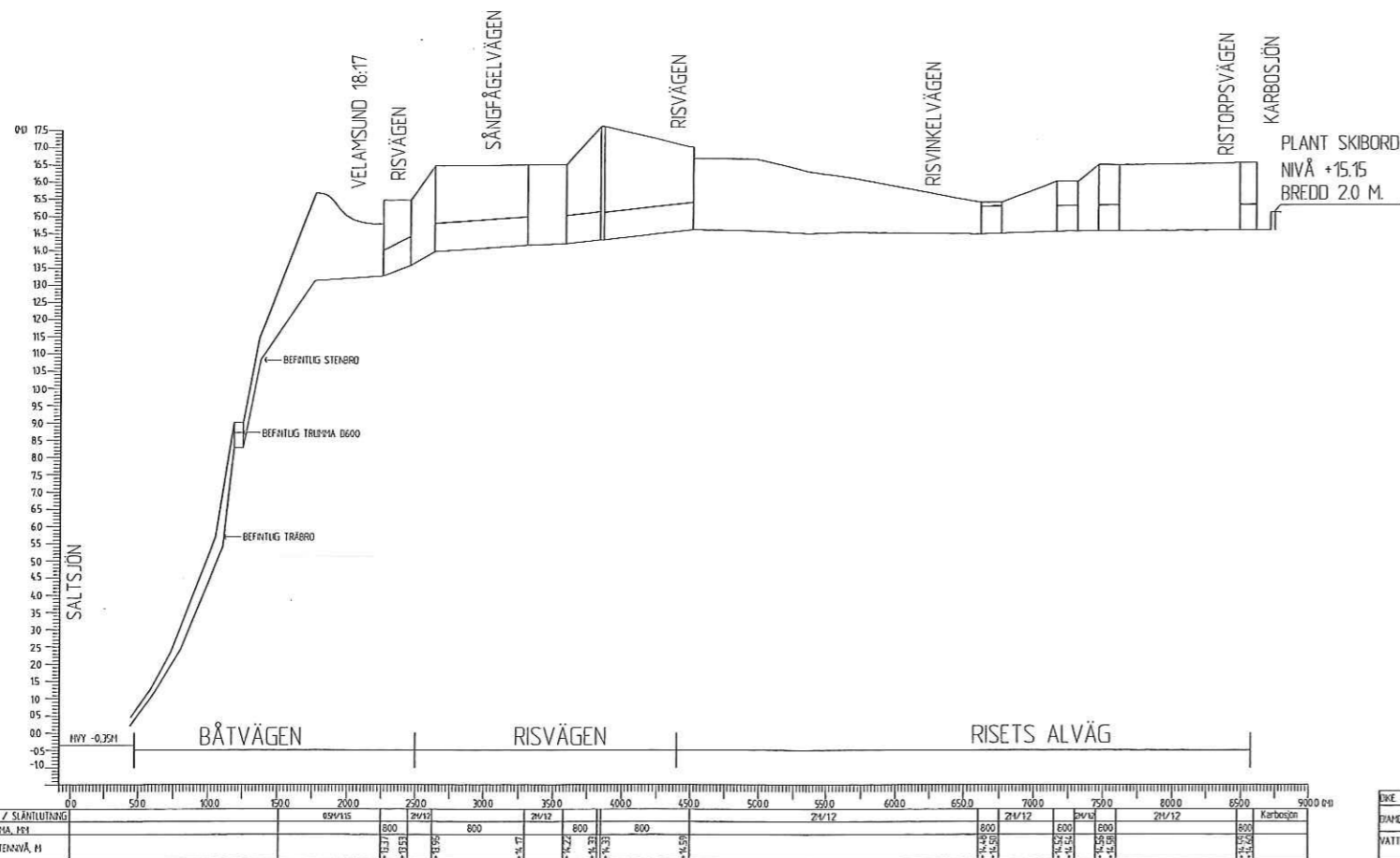
I domstolens avgörande har deltagit t f rådmannen Torgil Melin, ordförande, och tekniska rådet Ingrid Johansson.



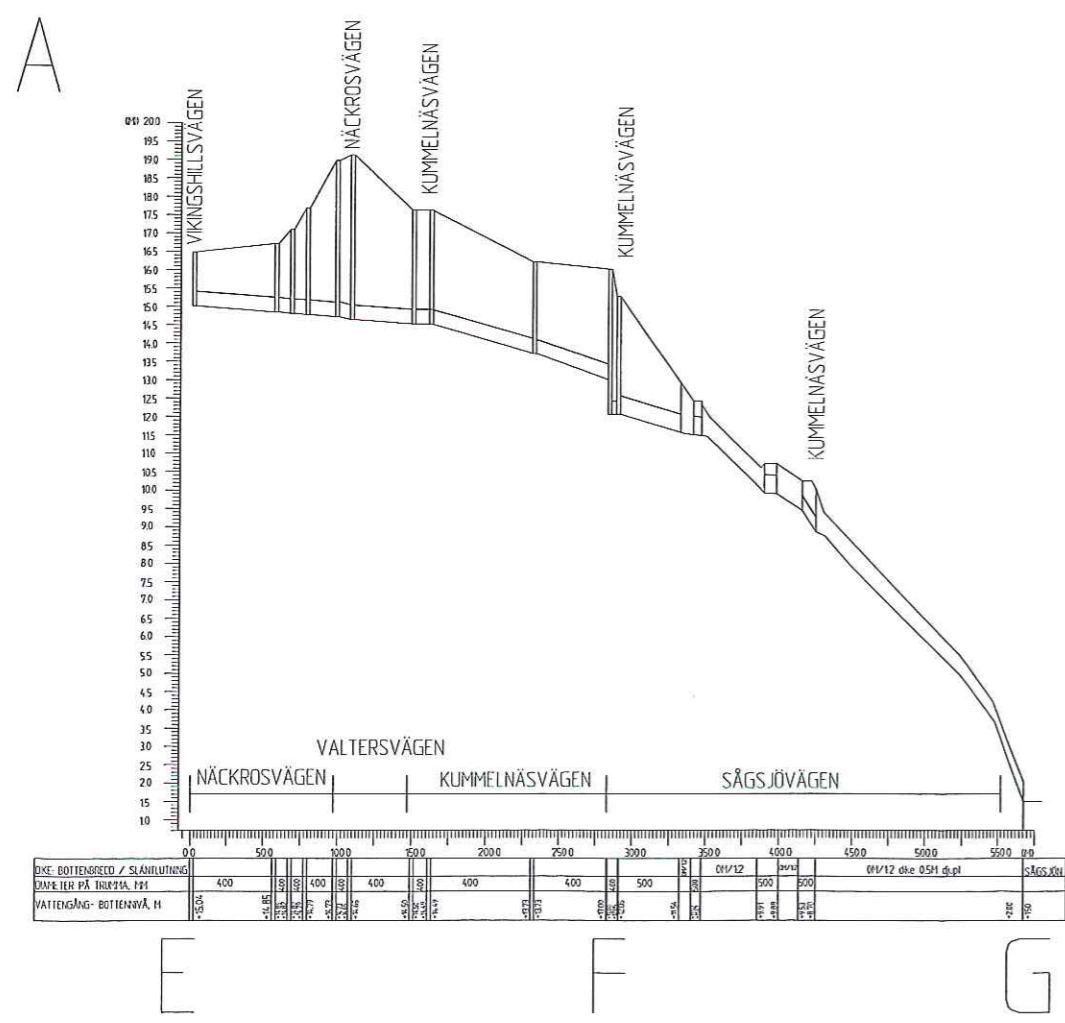
Domsgräns 2

NACKA TINGSRÄTT

Ink 2011-11-17
 Akt. M2429-10
 Aktbil. (21)



BÅDA TRUMMOR AVSER PARALLELA TRUMMER ELLER OLIKA ÖPPNINGAR I EN VATTENGÅNG SAMPA INÅ DIVERGENT



- Vattengångar för ledningssträckor/trummor avser inmätta nivåer befintliga trummor eller framtida nivåer projekterade åtgärder
- Bottennivåer diken avser inmätta nivåer befintliga diken eller framtida nivåer projekterade åtgärder.
- Utloppsdiket (F-G) är översiktligt nivåsatt med hänsyn till kapacitetsbehov och tillgängligt utrymme mellan väg och fastighetsmark.
- Redovisade marknivåer är ungefärliga och avser nivåer längs avrinningsstråk eller närliggande väg. Marknivåer är interpolerade mellan brytpunkter.





Hur man överklagar - dom i mål där mark- och miljödomstolen är första instans

Den som vill överklaga mark- och miljödomstolens dom ska göra detta skriftligen. Skrivelsen ska skickas eller lämnas till mark- och miljödomstolen. Överklagandet prövas av Mark- och miljööverdomstolen vid Svea hovrätt.

Överklagandet ska ha kommit in till mark- och miljödomstolen inom tre veckor från domens datum. Sista dagen för överklagande finns angiven på sista sidan i domen.

Har ena parten överklagat domen i rätt tid, får också motparten överklaga domen (s.k. anslutningsöverklagande) även om den vanliga tiden för överklagande har gått ut. Överklagandet ska också i detta fall skickas eller lämnas till mark- och miljödomstolen och det måste ha kommit in till mark- och miljödomstolen inom en vecka från den i domen angivna sista dagen för överklagande. Om det första överklagandet återkallas eller förfaller kan inte heller anslutningsöverklagandet prövas.

För att ett överklagande ska kunna tas upp i Mark- och miljööverdomstolen fordras att prövningstillstånd meddelas. Mark- och miljööverdomstolen lämnar prövningstillstånd om

1. det finns anledning att betvivla riktigheten av det slut som mark- och miljödomstolen har kommit till,
2. det inte utan att sådant tillstånd meddelas går att bedöma riktigheten av det slut som mark- och miljödomstolen har kommit till,
3. det är av vikt för ledning av rättstillämpningen att överklagandet prövas av högre rätt, eller
4. det annars finns synnerliga skäl att pröva överklagandet.

Om prövningstillstånd inte meddelas står mark- och miljödomstolens avgörande fast. Det är därför viktigt att det klart och tydligt framgår av överklagandet till Mark- och miljö-

överdomstolen varför klaganden anser att prövningstillstånd bör meddelas.

Skrivelsen med överklagande ska innehålla uppgifter om

1. den dom som överklagas med angivande av mark- och miljödomstolens namn samt datum för domen och målnummer,
2. den ändring av mark- och miljödomstolens dom som klaganden vill få till stånd,
3. grunderna (skälen) för överklagandet och i vilket avseende mark- och miljödomstolens domskäl enligt klagandens mening är oriktiga,
4. de omständigheter som åberopas till stöd för att prövningstillstånd ska meddelas, samt
5. de bevis som åberopas och vad som ska styrkas med varje bevis.

Har en omständighet eller ett bevis som åberopas i Mark- och miljööverdomstolen inte lagts fram tidigare, ska klaganden förklara anledningen till omständigheten eller beviset inte åberopats i mark- och miljödomstolen. Skriftliga bevis som inte lagts fram tidigare ska ges in samtidigt med överklagandet. Vill klaganden att det ska hållas ett förnyat förhör eller en förnyad syn på stället, ska han eller hon ange det och skälen till detta. Klaganden ska också ange om han eller hon vill att motparten ska infinna sig personligen vid huvudförhandling i Mark- och miljööverdomstolen.

Skrivelsen ska vara undertecknad av klaganden eller hans/hennes ombud. Till överklagandet ska bifogas lika många kopior av skrivelsen som det finns motparter i målet. Har inte klaganden bifogat tillräckligt antal kopior, framställs de kopior som behövs på klagandens bekostnad.

Ytterligare upplysningar lämnas av mark- och miljödomstolen. Adress och telefonnummer finns på första sidan av domen.