

KOORDINATSYSTEM

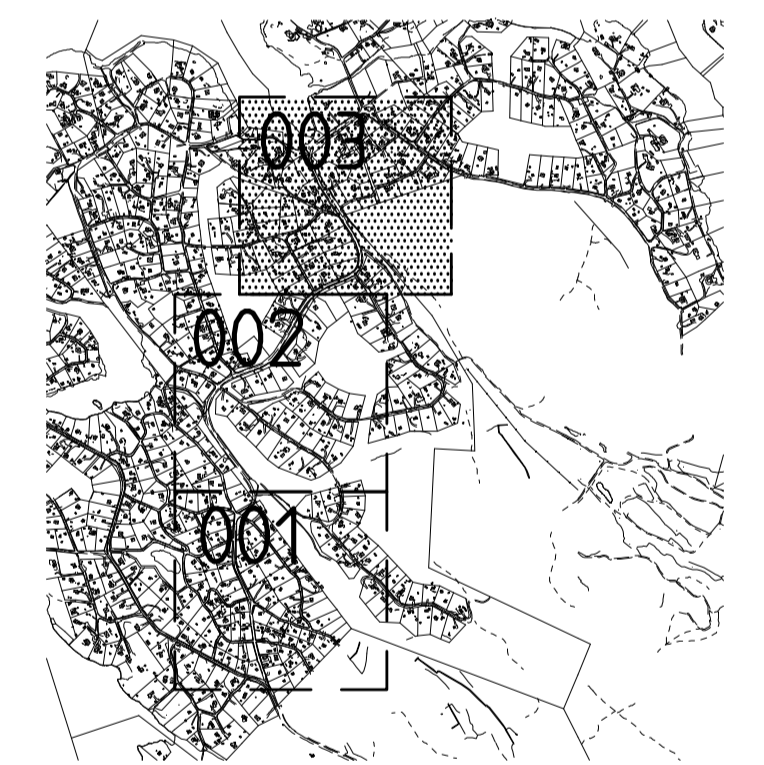
PLAN: ST 74
HÖJD: RH00

FÖRKLARINGAR

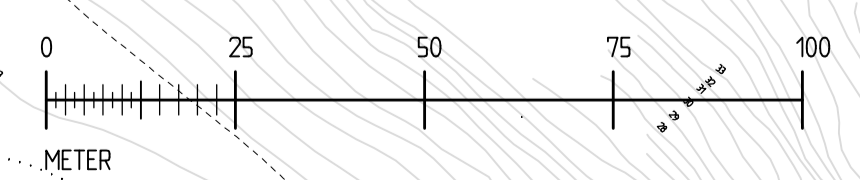
- FASTIGHETSGRÄNS
- GÅNG-/KÖRBANEKANT PROJETERAD
- CENTRUMLINJE MED LÄNGDMÄTNING
- BETONGKANTSTÖD
- BEF. HÄCK
- BEF. STAKET
- BEF. KÖRBANEKANT
- VÄGRÄCKE
- ☒ FÖRESLAGET NYTT VÄDRSKYDD
- ▬ DIKES SLANT
- ☼ INMÄTT TRÄD
- ☼ TRÄD FRÅN GRUNDKARTA
- ⊙ BEF. BELYSNINGSSTOLPE
- ⊙ BEF. TRUMMA
- BEF. SKYLTVÄGMÄRKE

HÄNVISNINGAR

BEF SITUATION, PLAN: T1101-001, T1101-002, T1101-003
 PROFILER: T1603-001, T1603-002, T1603-003, T1603-004
 TVÄRSEKTIONER: T1609-001, T1609-002, T1609-003, T1609-004, T1609-005
 GEOTEKNISKA UNDERSÖKNINGAR:
 PLANER: G1201001, G121002
 PROFIL: G1202001
 SEKTIONER: G1203001, G123002, G123003, G123004



ORIENTERINGSGIFUR



BET	ANT	ÄNDRING AVSER	DATUM	SIGN
FÖRSTUDIE				
		Exploateringsenheten		
WSP SAMHÄLLSBYGGNAD 121 88 STOCKHOLM - GLOBEN BESÖK: ARENAVÄGEN 7 Tel: 08-688 60 00 Fax: 08-688 69 11				
UPPDRAG NR 10111092	RITAD/KONSTRUERAD AV LS/SC	HANDLÄGGARE L SÖDERHOLM		
DATUM 2009-09-09	ANSVARIG SYLVESTER HOLMSTRÖM			
NACKA KOMMUN VIKINGSHILLSVÄGEN PLAN 3				
SKALA 1:1000	NUMMER T1601-003	BET		

FL:\5946-0008_VIT1092_VIKINGSHILLSVAENEN_CAD\UTRIFTER\TRAILORDBING_FLITAD_2009-09-09_09%_AV_ANVANDARE_S131201



KOORDINATSYSTEM

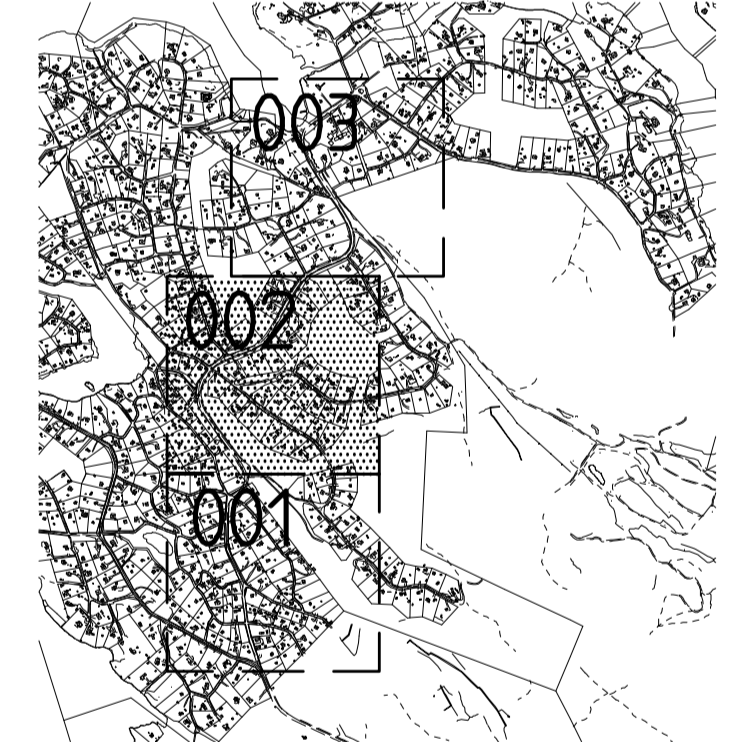
PLAN: ST 74
HÖJD: RH00

FÖRKLARINGAR

- FASTIGHETSGRÄNS
- GÅNG-/KÖRBANEKANT PROJETERAD
- 6/150 — CENTRUMLINJE MED LÄNGDMÄTNING
- BETONGKANTSTÖD
- BEF. HÄCK
- BEF. STAKET
- BEF. KÖRBANEKANT
- VÄGRÄCKE
- FÖRESLAGET NYTT VÄDRSKYDD
- ▬ DIKES SLÄNT
- ★ INMÄTT TRÄD
- TRÄD FRÅN GRUNDKARTA
- A BEF. BELYSNINGSSTOLPE
- BEF. TRUMMA
- BEF. SKYLTVÄGMARKE

HÄNVISNINGAR

BEF SITUATION, PLAN: T1101-001, T1101-002, T1101-003
 PROFILER: T1603-001, T1603-002, T1603-003, T1603-004
 TVÄRSEKTIONER: T1609-001, T1609-002, T1609-003, T1609-004, T1609-005
 GEOTEKNISKA UNDERSÖKNINGAR:
 PLANER: G1201001, G121002
 PROFIL: G1202001
 SEKTIONER: G1203001, G123002, G123003, G123004



ORIENTERINGSGIFUR

BET	ANT	ÄNDRINGEN AVSER	DATUM	SIGN
FÖRSTUDIE				
WSP SAMHÄLLSBYGGNAD 121 88 STOCKHOLM - GLOBEN BESÖK: ARENAVÄGEN 7 Tel: 08-688 60 00 Fax: 08-688 69 11				
UPPDRAG NR 10111092	RITAD/KONSTRUERAD AV LS/SC	ANSVARIG SYLVESTER HOLMSTRÖM	HANDLÄGGARE L SÖDERHOLM	
NACKA KOMMUN VIKINGSHILLSVÄGEN PLAN 2				
SKALA 1:1000	NUMMER T1601-002	BET		

FEL: L15946-0008_VIT1092_VIKINGSHILLSVÄGEN_L201_VIKINGSHILLSVÄGEN_RITAD 2009-09-09 09:19 AV ANVÄNDARE: S312701



KOORDINATSYSTEM

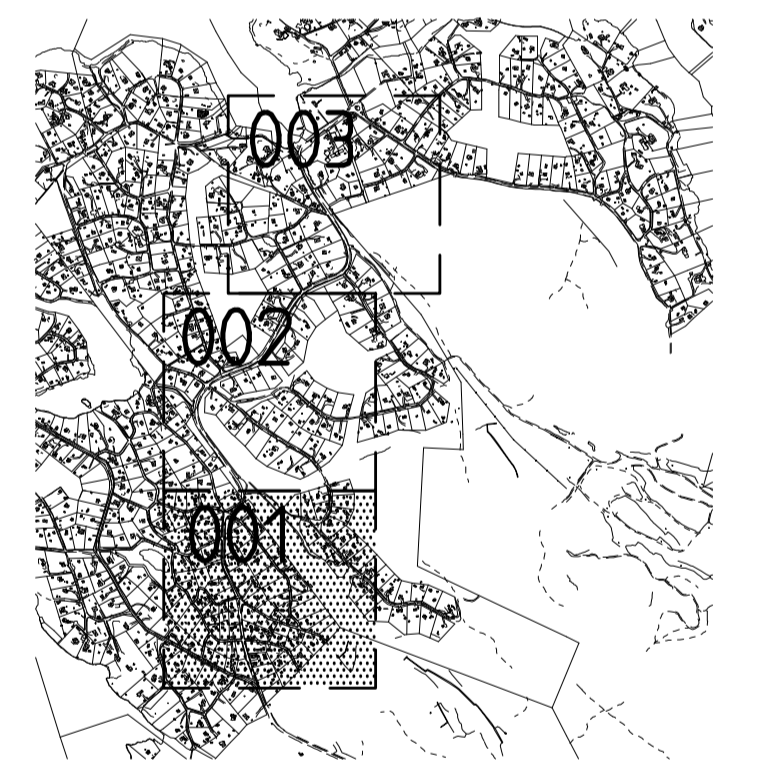
PLAN: ST 74
HÖJD: RH00

FÖRKLARINGAR

- FASTIGHETSGRÄNS
- GÅNG-/KÖRBANEKANT PROJETERAD
- CENTRUMLINJE MED LÄNGDMÄTNING
- BETÖNGKANTSTÖD
- BEF. HACK
- BEF. STAKET
- BEF. KÖRBANEKANT
- VÄGRÄCKE
- FÖRESLAGET NYTT VÄDERSKYDD
- DIKES SLÄNT
- INMÄTT TRÄD
- TRÄD FRÅN GRUNDKARTA
- BEF. BELYSNINGSPOLPE
- BEF. TRUMMA
- BEF. SKYLT/VÄGMÄRKE

HÄNVISNINGAR

BEF SITUATION, PLAN: T1101-001, T1101-002, T1101-003
 PROFILER: T1603-001, T1603-002, T1603-003, T1603-004
 TVÄRSEKTIONER: T1609-001, T1609-002, T1609-003, T1609-004, T1609-005
 GEOTEKNISKA UNDERSÖKNINGAR:
 PLANER: G1201001, G121002
 PROFIL: G1202001
 SEKTIONER: G1203001, G123002, G123003, G123004



ORIENTERINGSFIGUR

BET	ANT	ÄNDRINGEN AVSER	DATUM	SIGN
FÖRSTUDIE				
WSP SAMHÄLLSBYGGNAD 121 88 STOCKHOLM - GLOBEN BESÖK: ARENAVÄGEN 7 Tel: 08-688 60 00 Fax: 08-688 69 11				
UPPDRAG NR 10111092	RITAD/KONSTRUERAD AV LS/SC	ANSVARIG SYLVESTER HOLMSTRÖM	HANDLÄGGARE L SÖDERHOLM	
2009-09-09 NACKA KOMMUN VIKINGSHILLSVÄGEN PLAN 1				
SKALA 1:1000	NUMMER T1601-001			BET

FL:\15646-2008_VIT1092_AWIKINGSHILLSVAENEN_CAD\UTRIFTER\T1601\ORDNING_FLITAD_2009-09-09_1014_AV_AWANDARE_S312121