

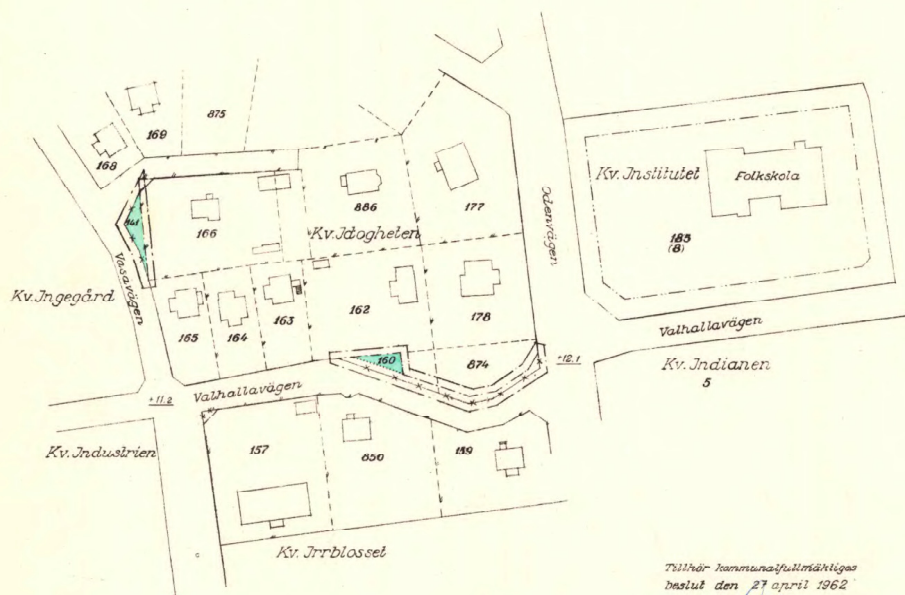
Skid 117/62

A. 10. 16. 62 den 22 augusti Fastställt denna stadsplanändring på sätt länsstyrelsens beslut samma dag närmare utvisat och må enligt 150 § 3 st. byggnadslagen talan icke fullföljas mot nämnda beslut, varför detsamma omedelbart vunnit laga kraft, besygas, Stockholm å landskansliet som ovan.

På tjänstens vägnar:
[Signature]
K. J. Järnkammar

Förslag till ändring av stadsplanen för delar av KV. IDOGHETEN i Saltjöbaden

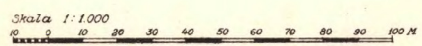
Stockholm den 19 dec. 1961
[Signature]
Ewald Claesson
Arkitekt SAR
Reviderad den 2 mars 1962



- Grundkarta (Befintliga förhållanden)
- - - - - Fasthetsgräns
 - - - - - Staket
 - Befintlig byggnad
 - 165 Stadsögonnummer
 - + 3.6 Gällande gathöjd
 - (8) Tomtnummer

- Stadsplaneteckningar
- - - - - Stadsplanegräns, linjen belägen 2 m utanför avsedda områden
 - - - - - Gällande områdes- och bestämmelesgräns
 - * - * - - - - - Tilltänkt områdes- och bestämmelsegräns avsedd att utgå
 - - - - - Kvartersgräns
 - - - - - Gränslinje ej avsedd att fastställas
 - Allmän plats, gata
 - gatuplantering

Tillhör kommunalfullmäktiges beslut den 27 april 1962
Saltjöbaden den 24 maj 1962
[Signature]
HARRY DAHLBERG
Kommunalfullmäktiges ordförande



Blida 13 H

115/62 S 178



Nacka KLM

Akt nr:

0182K-115/1962

115/1962

115
1962

KARTAN PLAN A3

115
62

LÄNSSTYRELSEN

I
STOCKHOLMS LÄN
LANDSKANSLIET

SALTSJÖBADENS KÖPING
Byggnadsnämnden
Ink. 29 AUG 1962
Dnr 369

III G1-78:62



R e s o l u t i o n .

Länsstyrelsen prövar, med stöd av 26 och 88 §§ byggnadslagen, skäligt fastställa ett av kommunalfullmäktige i Saltsjöbadens köping vid sammanträde den 27 april 1962 antaget förslag till ändring av stadsplanen för delar av kvarteret Idogheten, sådant förslaget åskådliggjorts å en av arkitekten . Evald Claesson den 19 december 1961 upprättad och den 2 mars 1962 reviderad karta med därtill hörande beskrivning av den lydelse härvid fogade bilaga utvisar.

Klagan över detta beslut må icke föras.

Stockholm å landskansliet den 23 augusti 1962.

På länsstyrelsens vägnar:


Gösta Falk

Olof Ljungström



Bil.

BESKRIVNING

den 17 JUL 1962
III 57-78-62

tillhörande förslag till ändring av stadsplanen för delar av kvarteret Idogheten i Saltsjöbaden.

För kvarteret Idogheten gäller stadsplan jämte kompletterande stadsplanebestämmelser fastställda av Kungl. Maj:t den 25 oktober 1912 respektive den 21 augusti 1936. Förslag till tomtindelning av kvarteret, vilket upprättats under år 1959, har emellertid efter utställande bordlagts av byggnadsnämnden i avvaktan på vissa ifrågasatta ändringar av kvarterets gränser. Förslaget avser nu sådan ändring av kvartersgränsen, dels vid Vasavägen och dels vid Valhallavägen - Odenvägen.

Den föreslagna ändringen vid Vasavägen har tillkommit på begäran av ägaren till stadsägorna nr 166 och 167, som uppfört en ny betongmur med tillhörande stängsel i västra gränsen av stadsägan nr 166 och därför ej är intresserad av att förvärva ytterligare mark utmed Vasavägen.

Ändringen vid Valhallavägen - Odenvägen har föreslagits för möjliggörande av bättre siktförhållanden för gatutrafiken.

Erforderliga tillfarter till stadsägorna nr 166 och 167 respektive stadsägan nr 162 föreslås att ske över de i förslaget visade angränsande gatuplanteringarna.

Då förslaget förutom gatu- och allmän platsmark omfattar endast ett obetydligt såsom kvartersmark redovisat område föreslås nuvarande stadsplanebestämmelser att fortfarande gälla.

helt.

Stockholm den 19 december 1961

Evald Claesson
Evald Claesson
Arkitekt SAR

Tillhör kommunalfullmäktiges
beslut den 27 april 1962.
Saltsjöbaden den 24 maj 1962.

.....
Harry Dahlberg
(Harry Dahlberg)
kommunalfullmäktiges ordförande.