

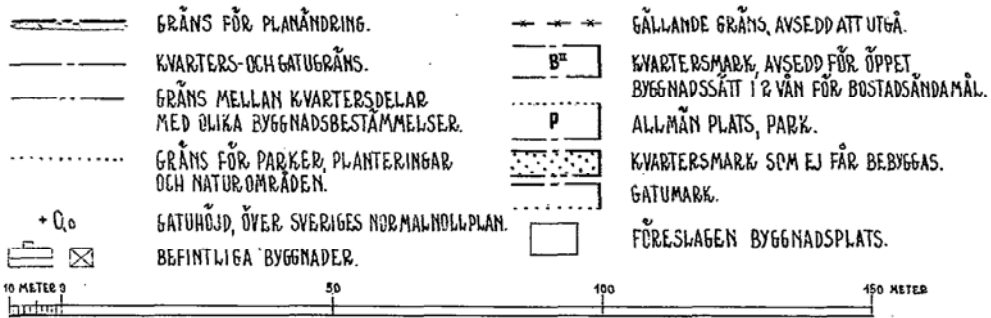
FÖRSLAG TILL ÄNDRING AV BYGGNADSPLANEN FÖR DEL AV
NYSÄTRA VILLADOMRÅDE I NACKA SOCKEN
 INOM STOCKHOLMS LÄN.
 STOCKHOLM I NOVEMBER 1947.
ÅKE PORNE ARKITEKT S.A.B.

Kopians likhet med originalet
 bestyrkes i tjänsten:


[Handwritten signature]

År 1948 den 30 april...
 fastställdes denna ändring av stadsplan
 byggnadsplan på sätt Kungl. Maj:ts be-
 fallningshavandes beslut samma dag
 närmare uttår; botygar, Stockholm å
 landskapsrådet som ovan,

På tjänstens vägnar:
Olof Ljungström



NACKA

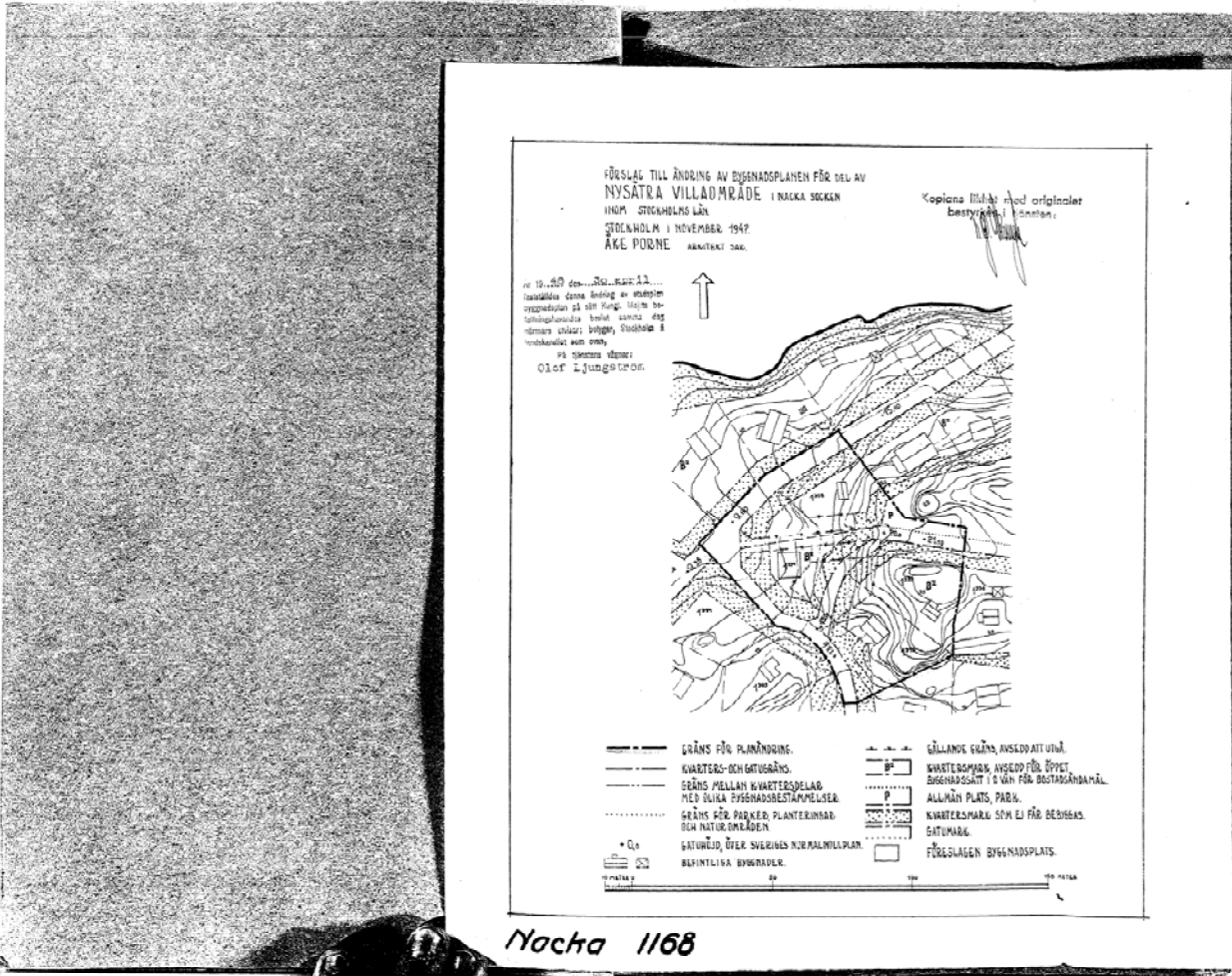


Nacka.

Aktinummer 1168

3
Kartan förvaras i obsten

NACKA



Nacka 1168

IVACAA

Afskrift.

J. D.H. Nr. 26/1948
 Huv. till landsstyrelsen
 1948:144

69/144 SHD:47.

Utdrag av protokoll, hållet in-
 för länsstyrelsen i Stockholms län å lands-
 kansliet den 30 april 1948.

Uti en den 9 december 1947 hit inkommen skrift hade Nysätra
 villägareförening u.p.s. anhållit om fastställelse av förslag
 till ändring av byggnadsplanen för Nysätra villområde i Nacka
 socken. Forslaget hade åskådliggjorts å en av arkitekten Åke Forne
 i november 1947 upprättad karta med därtill hörande beskrivning.

I ärendet hade överlantmätaren och länsarkitekten i länet
 avgivit infordrade yttranden.

Sedan vägförvaltningen i länet samt vederbörande markägare,
 kommun och byggnadsnämnd ävensom andra, vilkas rätt kunde beröras
 av förslaget, lämnats tillfälle att hit inkomma med skriftliga
 erinringar mot detsamma, hade H.T. Rylandsson såsom ägare till fast-
 338
 tigheten Skioke 1 framställt vissa anmärkningar. Efter det för-
 slaget sedermera jämkats, hade emellertid dessa återkallats.

Sedan länsarkitekten ånyo yttrat sig i ärendet och därvid
 tillstyrkt fastställelse av förslaget i nu föreliggande skioke, med-
 delade länsstyrelsen följande

R e s u l t.

Länsstyrelsen prövar, med stöd av 107 i byggnadslagen, skä-
 ligt fastställa ifrågakörande förslag till ändring av byggnadsplan,
 sådant detsamma numera åskådliggjorts å ovan nämnda karta med därtill
 hörande beskrivning av den lydelse härvid fogade bilaga utvi-
 sar.

Sökanden förpliktas, att till länsstyrelsen inbetala avgift

Överlantmätaren.

INAKA

2

till statsverket för den av länsarkitekten i ärendet utförda granskningen med ett belopp av tjugo kronor, vilken avgift skall debiteras å denna expedition.

Den, som icke åtnöjes med detta beslut, äger att återuti hos Kungl. Maj:t i underdanighet söka ändring genom besvär, vilka, av den klagande själv eller lagligen befullmäktiget ombud underskrivna, skola till Kungl. Kommunikationsdepartementets expedition ingivas inom en månad från denna dag, varanda dock klagande även medgifvet att på eget äventyr i betalt brev med allmänna posten besvären till Kungl. departementet insända.

På tjänstens vägnar:
Olof Ljungström.

Avskriftens riktighet bestrykes i tjänsten:



3

avskrift.

Bil.

Beskrivning av förslag till ändring av byggnadsplan inom Nyströms
villområde, docka kommun.

Förslaget innebär att ny väg anläggas genom tomten Dickie
1 336
Dessa delen, från 180-talet och in i Bergskavägens tvärs del,
337 343
varvid tomtens 1 343 beröres i begränsande mån.

Den del av Bergskavägen som gränsar mot tomtens 1 336
ligger med nämnde tomt.

Den del av tomtens 1 336, som avskärs genom vägens ändrad
337 343
dragning samt gränsar mot tomtens 1 337 och 1 343 in. Gränsen med
dessa varvid gränslinjan mellan tomtens 1 337 och 1 343 utströms
mot den nye vägen.

Beakta den 9 december 1947.

Lysitro
Villagersförening
N. J. J.
Kajnor Johnson.

Avskriftens riktighet bestrykes i tjänsten:

