

Förslag till ändring i stadsplanen
för nordvästra hörnet av kvarteret
Sjövreten i Saltsjöbadens köping

Upprättat år 1936 av

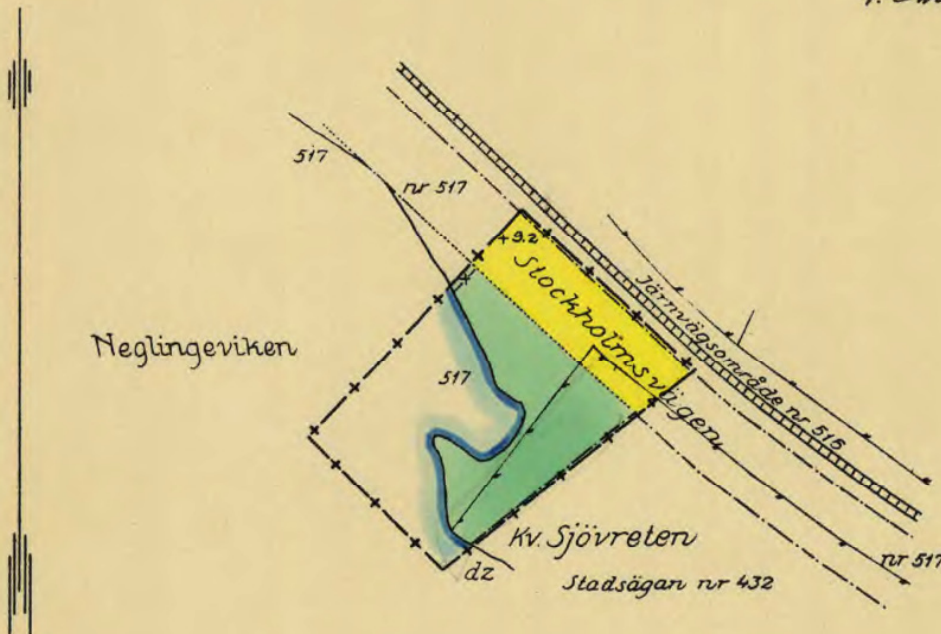
Andersson

Kopiens likhet med originalet betygas.

Stockholm den 18 oktober 1937.

STATENS REPRODUKTIONSANSTALT

P. Emanuel



Beteckningar

- +—+ Oräns för ändringsområdet
- - - - - Gällande kvarters- och gatugräns
- - - - - Kvarters- och gatugräns avsedd att nu fastställas
- x-x- Kvartersgräns avsedd att utgå
- [Yellow box] Allmän plats: gata
- [Green box] " " : naturparker och planteringar
- [Dashed box] Kvartersmark för bostadsändamål
- o.o. Gathöjd

Beteckningar till befintliga förhållanden

- Staket
- [Blue wavy line] Strandkontur
- [Dashed line] Järnvägsspår
- 432, 515, 517, dz Fastighetsbeteckning

År 1937 den 2 juni
fastställdes denna ~~ändring~~ ^{stadsplanändring} på sätt
Kungl. Maj:ts befallningshavandes protokoll
samma dag närmare utvisar, betygat, Stock-
holm & landskansliet som ovan,
På tjänstens vägnar

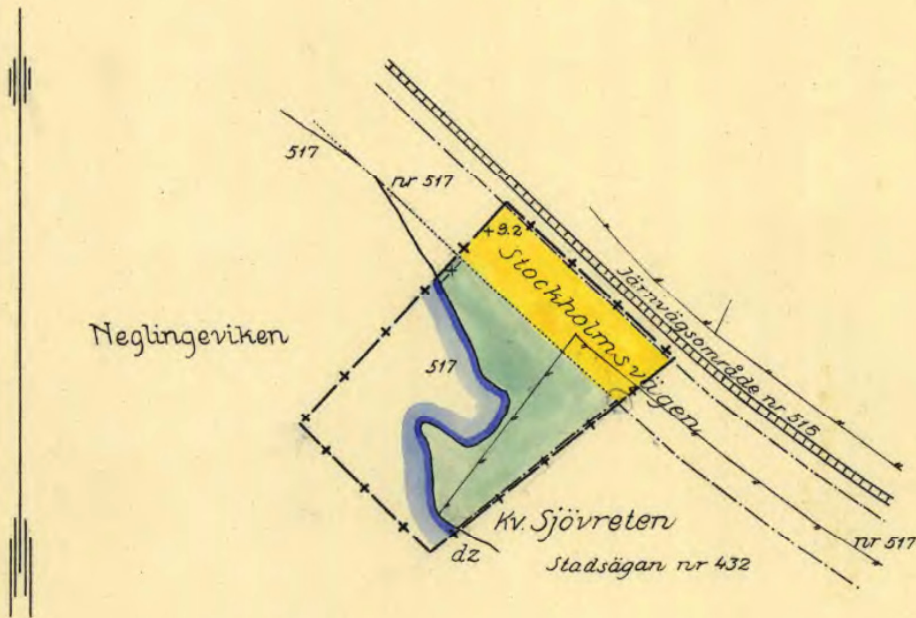
Andersson

Skala 1:1000

Förslag till ändring i stadsplanen för nordvästra hörnet av kvarteret Sjövreten i Saltsjöbadens köping

Upprättat år 1936 av

Anders Fogellus



Beteckningar

- +--+ Gräns för ändringsområdet
- Gällande kvarters- och gatugräns
- KvarTERS- och gatugräns avsedd att nu fastställas
- x-x- KvarTERSgräns avsedd att utgå
- Allmän plats: gata
- " " : naturparker och planteringar
- KvarTERSmark för bostadsändamål
- o.o Gatuhöjd

Beteckningar till befintliga förhållanden

- Staket
- Strandskontur
- Järnvägsspår
- 432, 515, 517 dz Fastighetsbeteckning

År 1936 den 2 juni
 Stadsnämnden
 beslutade denna handling på sin
 Kungl. Maj:ts befallningshavandes protokoll
 samma dag närmare utvisar, betygat, Stock-
 holm å landkansliet som ovan,
 På tjänstens vägnar:

Anders Fogellus

Skala 1:1000 10 0 10 20 30 40 50 60 m.



Nacka KLM

Akt nr:

0182K-11/1937

11/1937

Akt 11/1937

KARTAN I AKTEN



Appt ¹¹ / 1937

9. 6. 1937.

253
37

6 juli 37

22/56 SBD:1937.

Protokoll, hållet inför

Kungl. Maj:ts befallningshavande i
Stockholms län å landskansliet den
2 juni 1937.

S.D. Med en den 7 april 1937 hit ingiven skrift hade byggnadsnämnden i Saltsjöbadens köping för fastställelse överlämnat ett av kommunalfullmäktige vid sammanträde den 15 mars 1937 antaget förslag till ändring i stadsplanen för nordvästra hörnet av kvarteret Sjövreten i köpingen, vilket förslag åskådliggjorts å en av stadsingenjören Ferd. Eggert år 1936 upprättad karta med därtill hörande beskrivning.

Uti infördrat yttrande hade t.f. länsarkitekten i länet Torsten Josephson tillstyrkt fastställelse av förslaget.

Sedan antecknats, att gällande bestämmelser i fråga om behandling av förslag till ändring i stadsplan vederbörligen iakttagits av de kommunala myndigheterna vid förslagete behandling samt att besvär över kommunalfullmäktiges ovannämnda beslut icke härstädes anförts,

R e s o l v e r a d e s:

Kungl. Maj:ts befallningshavande, som finner att ifrågavarande ändring i stadsplanen för Saltsjöbadens köping icke är av sådan beskaffenhet, att Kungl. Maj:ts stadsfästelse därå är erforderlig, prövar, med stöd av 3 och 56 §§ stadsplanelagen den 29 maj 1931, skäligen fastställa berörda ändringsförslag, sådant förslaget åskådliggjorts å ovannämnda karta med beskrivning.


Därjämte förpliktar Kungl. Maj:ts befallningshavande Saltsjöbadens köping att till Kungl. Maj:ts befallningshavande inbetala avgift till statsverket för den av t.f. länsarkitekten Josephson i ärendet utförda granskningen med ett belopp av tjugu kronor, vilken avgift skall debiteras å denna expedition.

Den, som icke åtnöjes med detta beslut, äger att däruti hos Kungl. Majt i underdanighet söka ändring genom besvär, vilka, av den klagande själv eller laggen befullmäktigat ombud underskrivna, skola till Kungl. Kommunikationsdepartementets expedition ingivas före klockan tolv å trettionde dagen, om enskild part klagat, men, om klagan föres av menighet, å fyrtiofemte dagen efter härav erhållen del, den dagen oräknad, då sådant sker, eller ock, om helgdag då inträffar, å nästa söckendag därefter, vid vilka besvär skall fogas bevis om tiden, då beslutet blivit klaganden delgivet; varande dock klagande även medgivet att på eget äventyr i betalt brev med allmänna posten besvärerna till Kungl. departementet insända.

In fidem:

Saltsjöbadens köping.

Stämpel sex kronor
Granskningsavgift tjugu kronor.
Summa 30. 560. tjugusex kronor.



Till Byggnadsnämnden i Saltsjöbaden.

Enligt nämndens uppdrag får undertecknad härmed överlämna förslag till jämkning i stadsplanen för kvarteret Sjövreten.

Kvarteret Sjövreten ingår i den år 1912 den 25 oktober fastställda stadsplanen för del av Saltsjöbadens köping vilken stadsplan i vad den berör kvarteret Sjövreten blivit genom Kungl. Maj:ts befallningshavandes beslut av den 15 april 1931 jämkad beträffande Stockholmsvägens sträckning samt kvarterets västra spets.

Sedan nu Civilingenjören H. Rosenius såsom ägare till stadsägan nr 431 och 432 inom Kv. Sjövreten inkommit med begäran om tomtindelning av dessa fastigheter, har det vid behandling av detta ärende visat sig, att en mindre del av stadsägområdet nr 517 och gränsande intill stadsägan nr 432 även inginge i kvarteret. Då detta område, beläget mellan den fastställda Stockholmsvägen och Neglingevägen utgöres av lågt liggande vassmark, olämplig som tomtmark, har förslaget om ändring av stadsplanen i denna del av kvarteret uppkommit.

I den år 1912 fastställda stadsplanen avgränsades kvarteret i norr av Neglingebron och utgjordes i den norra delen en mer eller mindre smal strandremsa. Vid den enligt ovan år 1931 fastställda jämkningen togs större delen av denna markremsa i anspråk för Stockholmsvägens breddning och det övriga utlades till allmän plats. Kvarteret erhöll genom angivna jämkning sin avgränsning mot nordväst vid den linje som i nu föreliggande förslag utgöres av områdets nordvästra begränsningslinje.

Det föreliggande förslaget avser att den del av kvarteret Sjövreten som i nordost gränsar intill Stockholmsvägen, i sydost intill stadsägan nr 432, i sydväst intill Neglingeviden samt i nord-

väst intill allmän plats även utlägges till allmän plats.

I övrigt hänvisas till den samtidigt härmed upprättade kartan.

På grund av vad sålunda anförts får jag föreslå byggnadsnämnden besluta ändring, dels i den för kvarteret Sjövreten fastställda stadsplanen och dels i tillämplighetsområdena för nu gällande stadsplanebestämmelser, med avseende å det å kartan inom korsstreckad begränsningslinje angivna området.

Djursholm den 29 september 1936.

Ferd. Eggert.

Vidimeras på tjänstens vägnar:

Ed. Egerstedt