

# NACKA

FÖRSLAG TILL STADSPLAN  
FÖR DEL AV JARLABERG  
FASTIGHETERNA SICKLAÅN 41/2 MFL

UPPRÄTTAD 1981-06-22

GILLBERGGRUPPEN  
ARKITEKTER AB  
LEIF GILLBERG  
ARKITEKT SAR

STADSARKITEKTKONTORET I  
NACKA  
INGNAR PERSSON  
STADSARKITEKT

## BETECKNINGAR

### GRUNDKARTAN

- FASTIGHETSGRÄNS
- GÄLLANDE KONTORELL ELLER ANNAN OMRÅDESGRÄNS
- GÄLLANDE BESTÄMMELESGRÄNS
- RÖSTADSPUNKT
- ANNAN ÖVERGÅNG
- STAKET
- FÖR
- STIGGÅNG
- VÄG
- TRÄNT
- TRAPPA
- ÖPPEN
- TRÄ (ENSTAKTA STORRE)
- TRÄSKOG, HED OCH ÖVRESKOG
- BEVÄNNINGSSTOLPE
- FASTSTÄLLD GÅTUVÖJD
- ÖPPEN ÅKER
- HÖRDKUPPON
- FÖRUTSEPPUNKT
- RÖSTADSPUNKT
- FASTIGHETSÖRFÖRETTNING

### STADSPLANEKARTAN

- GRÄNSBETECKNINGAR
- LINJE HELSEN AV UTOMÖR PLANMÄRKEETS VERKLIGA GRÄNS
- GÄLLANDE OMRÅDESGRÄNS AVSEDD ATT BEHÅLLAS
- GÄLLANDE OMRÅDESGRÄNS AVSEDD ATT UTÖVA
- OMRÅDESGRÄNS
- BESTÄMMELESGRÄNS
- OMRÅDESBETECKNINGAR
- ALLMÄN PLATS
- SÄVA ELLER TUV
- PARK ELLER PLANTERING


### BYGGENDSKVÄRTER

- A ALLMÄN ÅNDAMÅL
- B ÖSTADDER
- G GARAGE
- H HANDEL

### SPECIALOMRÅDE

- TRANSFORMATORSTATION
- ÖVRIGA ANTECKNINGAR
- MARK SOM ICKE FÅR BEBYGGAS
- MARK DÄR UTHUS OCH ÖVRE UNDTAGSVIS FÅR UPFYRAS
- LEENHÖGSHÖJDE
- GÄLLANDE GÅTUVÖJD
- GÅTUVÖJD
- ANNAN MARKHÖJD
- RÄNSHÖJD
- ANTAL LÄGENHETER
- ANTAL VÅNINGAR
- BYGGENDSHÖJD
- ILLUSTRATIONSUNKIER

SKALA: 1:800



6nr 3/80 blid 1

12271 S 328








GRUNNVÄRTAN UPPRÄTTAD 1981-06-22  
  
 Tillsä: Kommunfullmäktige i Nacka beslut den 1981-06-22 g. 13  
 (in 1981)  
 Ulf Jönsson, Sekreter

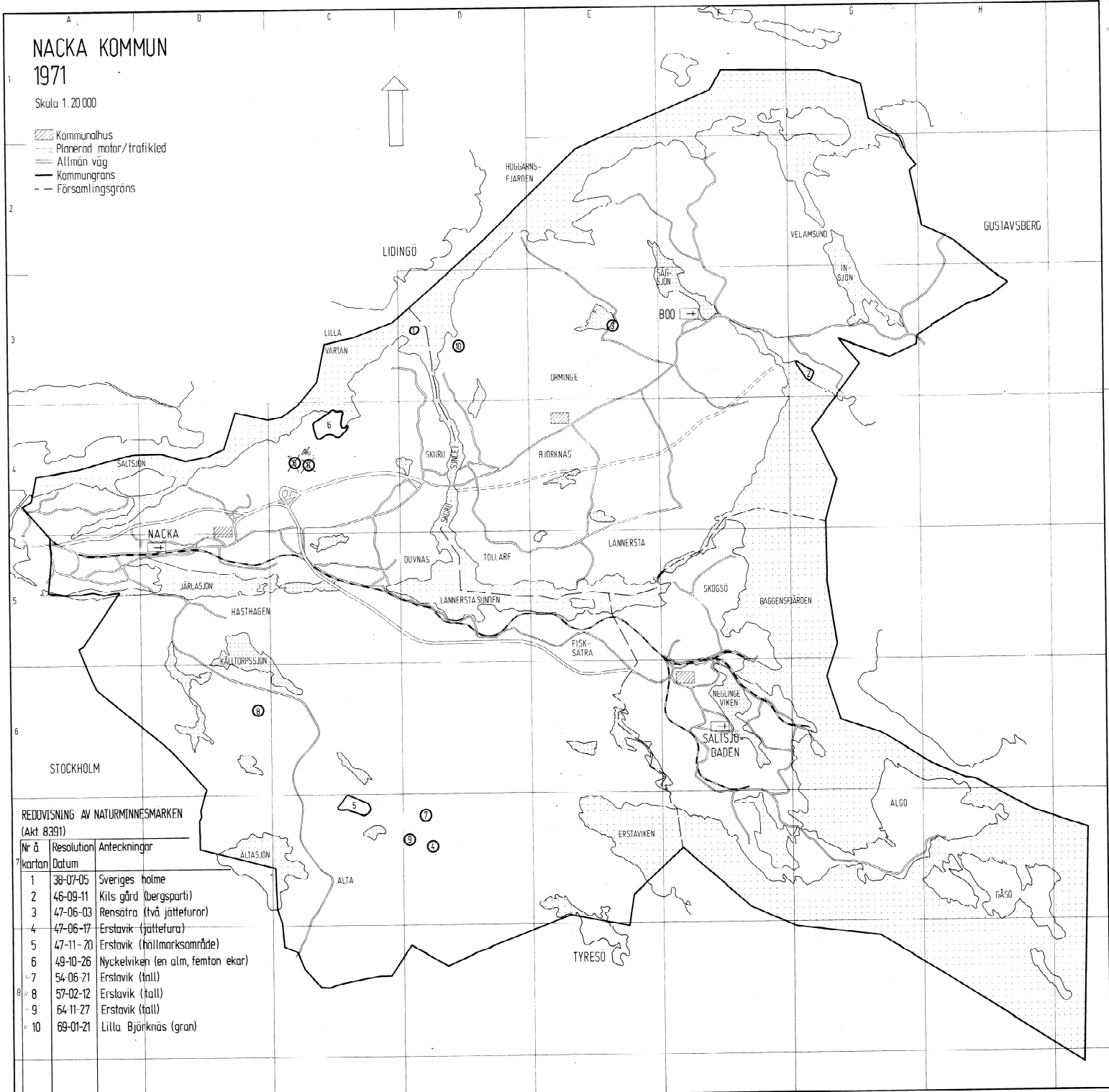
**FÖRLAGOR STÖRRE ÄN A3:**

**0182K-12271**

# NACKA KOMMUN 1971

Skala 1:20 000

-  Kommunalt hus
-  Planerad motor/trafikled
-  Allmän väg
-  Kommungräns
-  Församlingsgräns



## REDOVISNING AV NATURMINNESMARKEN (Akt 8391)

Nr å kartan	Resolution Datum	Anteckningar
1	38-07-05	Sveriges holme
2	46-09-11	Kils gård (bergsparti)
3	47-06-03	Rensättra (två jättefurar)
4	47-06-17	Erstavik (jättefura)
5	47-11-20	Erstavik (hällmarksområde)
6	49-10-26	Nyckelvikén (en alm, femton ekar)
7	54-06-21	Erstavik (tall)
8	57-02-12	Erstavik (tall)
9	64-11-27	Erstavik (tall)
10	69-01-21	Lilla Björknäs (gran)



# **Nacka KLM**

**Akt nr:**

**0182K-12271**