

# NACKA

## FÖRSLAG TILL ÄNDRING AV STADSPLAN FÖR DEL AV SICKLA STRAND, FASTIGHETEN SICKLAÖN 116:1

UPPRÄTTAT PÅ STADSARKITEKTKONTORET I NACKA I SEPTEMBER 1981

*Ingvär Persson*  
INGVÄR PERSSON  
Stadsarkitekt

*Orsman Senulje*  
ORSMAN SENULJE  
Stadsplaneringsjur



TEK. Dr. Emanuel Lindblom  
Nacka 1981  
*Stadsplaneringsjur*



### BETECKNINGAR

- Grundkarta
- FASTIGHETSGRÄNS
  - - - GÄLLANDE KVARTERS- ELLER ANNAN OMRÅDESGRÄNS
  - - - GÄLLANDE BESTÄMMELESGRÄNS
  - ▣ BYGGNAD I ALLMÄNHET, TRAPPA
  - ⊠ TRANSFORMATOR
  - ⊞ RÄCK
  - STÖDMUR
  - MUR
  - STAKET
  - VÄG
  - SLANT
  - + LEDNINGSPÄLPE
  - + BELYSNINGSPÄLPE
  - + FASTSTÄLLD GÄTJÄRDIS
  - + AVVÄGSD. HÖJD
  - + HÖJDKURVÖR
  - + PRÖVINGSPUNKT
  - + HÖJDKURVÖR
  - + SICKLAÖN 116:1 FASTIGHETSBETECKNING

### Stadsplanekarta

- A Områdesbeteckningar
- STADSPLANEGRÄNS BELAGEN 3M UTANFÖR DET OMRÅDE FÖRSLAGET AVISER
  - - - GÄLLANDE OMRÅDESGRÄNS AVSEDD ATT UTGÅ
  - - - OMRÅDESGRÄNS
  - - - BESTÄMMELESGRÄNS
- B Områdesbeteckningar  
Byggnadsavsnitt
- RINJADBY
- C Övriga beteckningar avsedda att fastställas
- ▣ MARK SOM INTE FÅR BEBYGGAS
  - u LEDNINGSMRÅDE
- D Illustrationer och avsnitt
- - - - - ILLUSTRATIONSLINJER

1981-09-25  
Kontrollera om  
förändringar gjorts i  
förhållande till  
den 1981-09-25 gällande  
stadplaneringen för  
Sicklaön 116:1  
Stadsplaneringsjur

GRUNDKARTAN IMPRIMERAD 1982-03-10  
GRUNDKARTAN RIKTIGT INTILL 50 M  
UTANFÖR FÖRSLAGETS OMRÅDE BESTYRKES  
*Stadsplaneringsjur*



Skala 1:1000  
Ett: 9/81 DS/BN

12528  
S325



# **Nacka KLM**

**Akt nr:**

**0182K-12528**

12528

KARTAN PLAN **A1**



LÄNSSTYRELSEN

Stockholms län  
Planeringsavdelningen  
Handläggare  
assistent  
Pia Stiberg  
Tel 785 4034

Ink. 83-02-01  
Rdnr 8/83  
BESLUT

*Överd Sak*  
S 325

Datum  
1983-01-25

Beteckning  
11.082-1519-82

Est. datum <b>NACKA KOMMUN</b> KANSLIET <b>83. 01. 26</b>		Er beteckning
Diarie nr <b>1981-356</b>	Diarieplanbeteckn <b>003-313</b>	<b>1983-01-31</b>

*830128 Kopie Ruvu All  
- 4 - Blek*

Fastställelse av ändring av stadsplan

Länsstyrelsen fastställer med stöd av 26 § byggnadslagen ett av kommunfullmäktige i Nacka kommun den 26 oktober 1982, § 316, antaget förslag till ändring av stadsplanen för del av Sickla Strand, fastigheten Sicklaön 116:1 sådant förslaget visats på en av stadsarkitekt Ingvar Persson och stadsplaneingenjör Dragan Sekulić i september 1981 upprättad karta med därtill hörande stadsplanebestämmelser.

Stadsplanens bakgrund och ändamål framgår av den beskrivning som medföljer planen.

Klagan över detta beslut får inte föras.

I den slutliga handläggningen av detta ärende har deltagit bitr länsarkitekt Kurt Thöldte, beslutande, länsassessor Bo Carlsson, bitr överlantmätare Olof Andersson, förste byråingenjör Ingrid Olsson, antikvarie Carl-Henrik Ankarberg och assistent Pia Stiberg, föredragande.

*Kurt Thöldte*  
Kurt Thöldte

*Pia Stiberg*  
Pia Stiberg

HE//S

Lst Sth H 29 a 1977-06 20 000 80 gr arkiv

8

30.NOV.82 1519 82

LÄNSSTYRELSEN  
STOCKHOLMS LÄN

Förslag till ändring av stadsplan för del av  
Sickla strand, fastigheten Sicklaön 116:1 i  
Nacka kommun upprättat på stadsarkitektkontoret  
i Nacka i september 1981.

S T A D S P L A N E B E S T Ä M M E L S E R

1 § PLANOMRÅDETS ANVÄNDNING

B y g g n a d s k v a r t e r

Med B betecknat område får användas endast  
för bostadsändamål.


2 § MARK SOM ICKE FÅR BEBYGGAS


Med punktprickning betecknad mark får icke  
bebyggas.

3 § SÄRSKILDA FÖRESKRIFTER ANGÅENDE OMRÅDE FÖR  
ALLMÄNNA LEDNINGAR

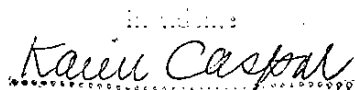
På med u betecknad mark får icke vidtas  
anordningar som hindrar framdragande och  
underhåll av underjordiska allmänna led-  
ningar.

NACKA KOMMUN  
Stadsarkitektkontoret

  
Ingvar Persson  
Stadsarkitekt

  
Dragan Sekulić  
Stadsplaneingenjör

Tillhör kommunens arkiv i  
Nacka bestyr  
den 26.10.1982 s. 316.

.....  
  
.....

30 NOV 82 1519 82

LÄNSSTYRELSEN  
STOCKHOLMS LÄN

Förslag till ändring av stadsplan för del av  
Sickla strand, fastigheten Sicklaön 116:1 i  
Nacka kommun upprättat på stadsarkitektkontoret  
i Nacka i september 1981.

B E S K R I V N I N G

HANDLINGAR

Stadsplaneförslaget omfattar:

1. Stadsplanekarta med tillhörande bestämmelser  
Till förslaget hör även:
2. Denna beskrivning
3. Utdrag ur markanvändningsplan 1977
4. Utdrag ur kommunöversikt 1980
5. Illustrationsskiss
6. Fastighetsförteckning

GÄLLANDE PLANER

För planområdet finns stadsplan fastställd 67-06-30.


Området begränsas i väster av befintlig barnstuga, i  
öster av ett industriområde (GB-glass AB) samt i norr  
befintligt bostadsområde och i söder park och Sicklasjön.

MOTIV FÖR PLANÄNDRING

Byggnadsnämnden beslöt 81-05-13 att en av AB Sicklahus  
81-04-08 begärd stadsplaneändring skulle genomföras.

Planändringen innebär att erforderlig mark för parke-  
ringsområde för ca 15 bilar, av vilka några skall bli  
handikappanpassade, överföres från parkmark till kvar-  
tersmark. (Sicklaön 263:1)

NACKA KOMMUN  
Stadsarkitektkontoret

  
Ingvar Persson  
Stadsarkitekt

  
Dragan Sekulić  
Stadsplaneingenjör

Tillhör kommunfullmäktiges i  
Nacka beslut  
den 26.10.1982 s. 516.  
In ådem:

  
Kaiu Caspau