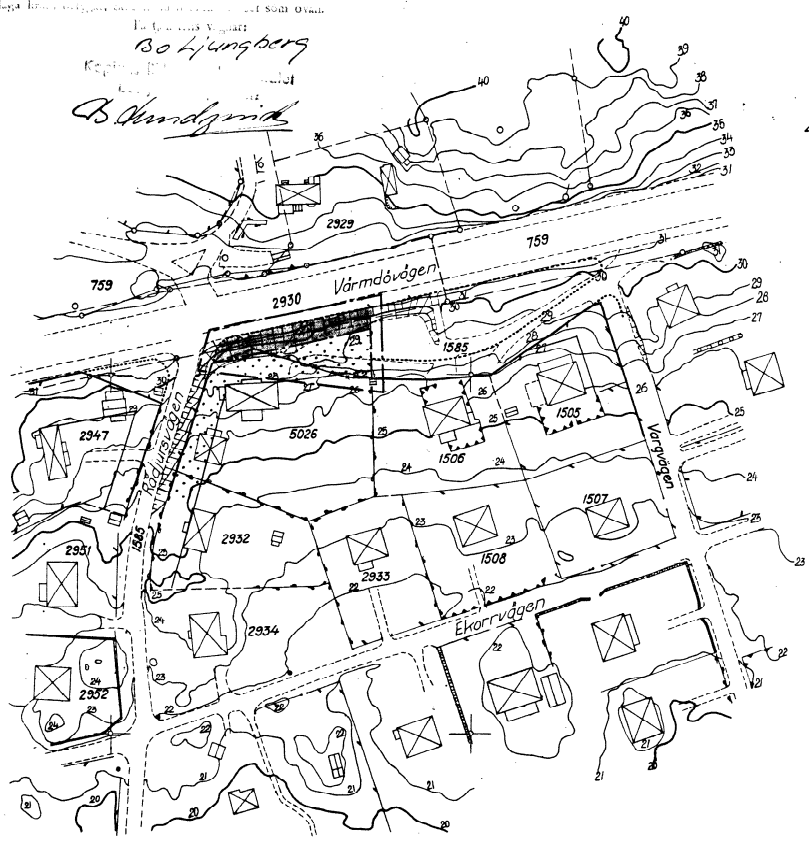


År 1960 den 26 januari
 Enligt beslut i Kommunstyrelsens sammanträde den 26 januari 1960
 laga förordningen om ändring av byggnadsplan för del av Saltsjö-Duvnäs
 i Nacka kommun.

Bo Ljungberg
 Kungälv

B. Nordqvist



NACKA
FÖRSLAG TILL ÄNDRING
AV BYGGNADSPLAN FÖR
DEL AV SALT SJÖ-DUVNÄS
 (Invid Rådursvägen)
 UPPRÄTTAT I JULI 1959

Bertil Olsson
 Bertil Olsson
 Lantmätare

BETECKNINGAR

- Hänförliga till förslaget
- Linje belägen 3 m utanför det område förslaget avser
 - Gällande områdes- och bestämmelsegräns
 - - - Gällande områdes- och bestämmelsegräns avsedd att utgå
 - Väg- byggnadsmarks- och annan områdesgräns
 - Bestämmelsegräns
 - Gränslinje g. avsedd att fastställas
 - Kvarteretsmark för öppet byggnads sätt
 - Mark, som icke får bebyggas
 - Parkområde
 - Vägmark


Befintliga förhållanden

- Fastighetsgräns
- Staket
- Mur
- Häck
- Våg
- Huvudbyggnad
- Utbus
- Nivåkurvor
- Gränspunkt
- Polygonpunkt
- Riktspunkt

Grundkartans riktighet bestyrkes

Bertil Olsson
 Bertil Olsson
 Mättningsman

SKALA 1:1000

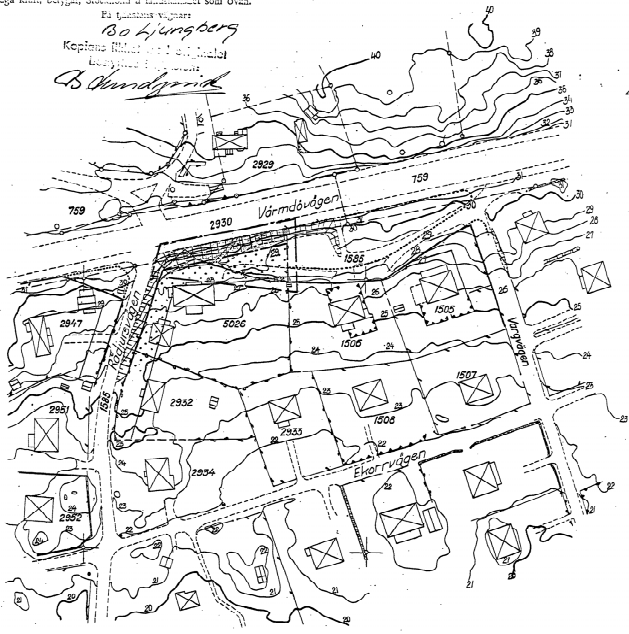


3 sid.
Nacka 1309

*Smul. 3 skinnor sidor
1 karta i skida*

År 1910 den 24 januari... fastställdes denna
 ändring av byggnadsplan för området som
 förklarades utstått i och för att byggnadsplanen
 skulle kunna gälla för området som utstått
 laga kraft. Utgiven, Stockholms läns landmätning
 S. O. Östman

B. O. Hjungsberg
 Kopings rådmans kontor
B. O. Hjungsberg



NACKA
FÖRSLAG TILL ÄNDRING
AV BYGGNADSPÅN FÖR
DEL AV SALTSJÖ-DUVNÄS
 (Invid Rådjursvägen)
 UPPRÄTTAT I JULI 1958

Bertil Olsson
 Bertil Olsson
 Landmätare

BETECKNINGAR
 Härförliga till förslaget

- Linje belägen 3 m utanför del område förslaget avser
- Gällande områdes- och bestämmelsegränser
- Gällande områdes- och bestämmelsegränser avsedd att utgå
- Väg- byggnadsmark- och annan områdesgränser
- Bestämmelsegränser
- Gränslinje g avsedd att fastställas
- Kvarteretsmark för öppet byggnadsätt
- Mark, som inte för bebyggas
- Parkområde
- Vägmark

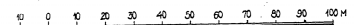
Öfifintliga förhållanden

- Fasthetsgränser
- Staket
- Mur
- Höck
- Väg
- Huvudbyggnad
- Utlus
- Nivåkurvor
- Gränspunkt
- Polygonpunkt
- Riktlinjepunkt

Grundkartans riktighet bestryktes

Bertil Olsson
 Bertil Olsson
 Mätningeman

SKALA 1:1000



1
Inkom till lantmäterikontoret
i Stockholms län
den 13 FEB. 1960
SD 5-13

Avskrift

III G 2.91:59

Resolution.

Länstyrelsen prövar, med stöd av 107 § byggnadslagen, skäligen fastställa förslag till ändring av byggnadsplanen för del av Sultsjö-Duvnäs/Änvid RÅÖjursvägen/ i Nacka sådant förslaget åskådliggjorts å en av lantmätaren Bertil Olsson i juli 1959 upprättad karta med därtill hörande beskrivning av den lydelse härvid följande bilaga utvisar.

Klagen över detta beslut må icke föras.
Stockholm & länskansliet den 26 januari 1960.

På länstyrelsens vägnar:

Gösta Falk

Olof Ljungström

Bestyrkes på tjänstens vägnar:

B. Skandemåll

Överlandsmätaren..

Beskrivning.

Över förslag till ändring av byggnadsplan för del av Saltsjö-Duvnäs (invid Rådjursvägen) i Nacka.

För Saltsjö-Duvnäs har fastställd stadsplan den 6 juni 1929. Det nu aktuella området ingår i område för vilket ändring av stadsplanen fastställdes den 30 mars 1959. Enligt gällande regler kro nämnda planer att betrakta som byggnadsplaner.

Ur beskrivningen till 1959 års planändring framgår att denna tillkommit på grund av ändrad sträckning av Värmdövägen. "För att i framtid åstadkomma plats för blivande lokalgata har erforderlig mark söder om vägen prickeats, d.v.s. frilegts från bebyggelse."

Inom det område verovar nu föreslås ändring av byggnadsplan har den tidigare vägmarken i gällande plan avsetts dels som gatemark och dels som park eller allmän plats. Syftet med gällande bestämmelser synes ha varit, förutom att underlätta åstadkommandet av lokalgata ett lämna fastigheten Duvnäs 1³¹⁴ (stadsägen nr 1506) i stort sett oförändrade möjligheter till utfart.

Frågan om genomgående lokalgata kan numera anses vara helt inaktuell. För Duvnäs 1³¹⁴ har anordnats tillfredsställande utfartsväg Sösterut, vilken av staden intagits till allmänt underhåll. På grund härev har delar av det framför fastigheten Duvnäs 1⁸⁶⁹ som väg- och parkmark redovisade området, bedömts lämpligen kunna avses som kvartersmark.

Faint, mostly illegible text on the left page, possibly a letter or report. The text is too light to transcribe accurately.

1950
Kilbom

- 2 -

Ändring av planbestämmelserna erfordras icke.
Nocka den 10 juli 1959.
Bertil Olsson
Byråingenjör.

Bestyrkas på tjänstens vägnar:
Bertil Olsson