

Förslag till ändring av stadsplanen för kvarteret TALEN m. m. i Saltjöbaden

Stockholm den 29 maj 1968
Reviderad den 9 aug. 1968

Evald Claesson
Arkitekt SAR

Ar. 13.18, den 5.6 fastställdes denna stadsplanering på 100 kvadratkilometer bestående av den del som omfattas av denna planering och som omfattas av denna planering. Lästyrskans i Stockholms läns stadsstyrelse. EVA SÖDERLUND



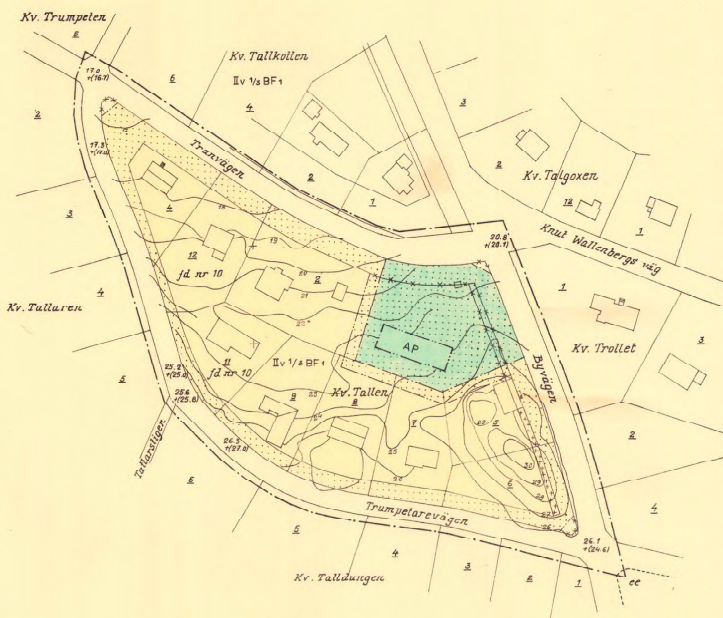
Kapitlens Bildet med originalen bestyrkes i Högsten. J. Seyer

Beteckningar:

- Orundskarta
- Fastighetsgräns
- Gräns för väg
- Deftliga byggnader
- Tomtnummer
- Punkt i rutnäts
- Nivåkurvor

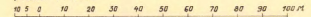
Stadsplanekarlar:

- Stadsplanegräns, linjen belägen 3 m utanför avsett område
- Gällande område- och bestämmelsegräns
- avsedd att utgå
- Gatu-, kvarters- och annan områdegräns
- Bestämmelsegräns
- AP Område för allmänt ändamål
- BF Område för bostadsändamål i fritt byggnadsstätt
- Mark som får bebyggas med utkas, garage o. d.
- Mark som inte får bebyggas
- Våningsoant
- 1/3 Del av vind som får inredas till bostadsändamål
- 0.0 Gällande gaturhöjd
- 0.0 avsedd att utgå
- 0.0 Förrestegen gaturhöjd



Tillhör Kommunfullmäktiges beslut den 20 oktober 1968 § 100 Saltjöbaden den 25 okt. 1968
EVA SÖDERLUND
KOMMUNFULLMÄKTIGES ordförande

Skala 1:1.000



M. S. H.

14/69 S 213



Nacka KLM

Akt nr:

0182K-14/1969

14/1969

14
1969

KARTAN PLAN A 2

LÄNSSTYRELSEN
STOCKHOLMS LÄN
Plan- och byggnadssektionen

9/6-69

2291-75-69

14
69

Byggnadsnämnden i Sallsjöbaden

Bilagda handlingar överlämnas under återopande av 21 §
byggnadsstadgan.

Enligt uppdrag

J. Beyer

SALLSJÖBADENS KÖPING
Byggnadsnämnden

Ink. 10. 06. 69

Dnr 204/64:313

Postadress	Gatuadress	Telefon
Box 16145, STOCKHOLM 16	Karduansmakargatan 8	08- 24 55 00

LÄNSSTYRELSEN
STOCKHOLMS LÄN

Plan- och byggnadssektionen


Förste länsassessor
O Ljungström/MS

Skk 14/1969

5.6.1969

BESLUT

5.6.1969





Fastställelse av ändring av stadsplan
(1 bilaga)

Länsstyrelsen fastställer med stöd av 26 och 88 §§ byggnads-
lagen ett av kommunalfullmäktige i Saltsjöbadens köping
vid sammanträde den 28 oktober 1968 antaget förslag till
ändring av stadsplanen för kvarteret Tallen m.m., sådant för-
slaget åskådliggjorts på en av arkitekten Evald Claesson
den 29 maj 1968 upprättad och den 9 augusti samma år revide-
rad karta med därtill hörande beskrivning av den lydelse här-
vid fogad bilaga utvisar.

Klagan över detta beslut må i öcke föras.

På länsstyrelsens vägnar


Gösta Falk


Olof Ljungström

Bilageförteckning

Bil A

5.6.1969

IN KOM
LÄNSTYRELSEN STOCKHOLMS LÄN
Plan- och byggnadssektionen
- 3 MRS 1969
G1. 75/69

B E S K R I V N I N G

tillhörande förslag till ändring av stadsplanen för kv. Tallen m.m. i Saltsjöbaden.

För kv. Tallen i Tattby i Saltsjöbaden gäller stadsplan fastställd av Kungl. Maj:t den 4 april 1930.

Förslaget har upprättats för att i stadsplanen överföra den televerket tillhöriga tomten nr 1 från bostadsmark till mark för allmänt ändamål. Den där belägna mottagningsstationen har nyligen tillbyggt och omfattar numera hela det för bebyggelse angivna området på tomten.

Vägarnas höjdlägen runt kvarteret har i samråd med köpingens byggnadskontor justerats. De föreslagna nya höjderna överensstämmer med på marken befintliga höjder som icke avses att ändras.

De av Kungl. Maj:t den 4 april 1930 fastställda stadsplanebestämmelserna avses att fortfarande gälla.

Stockholm den 29 maj 1968

Evald Claesson
Evald Claesson
Arkitekt SAR

Förslaget har på begäran av vägförvaltningen ur trafiksynpunkt reviderats med avseende å hörnavskärningar på tomterna nr 1, 4 och 6 i kvarteret.

Stockholm den 9 aug. 1968

Evald Claesson
Evald Claesson

Tillhör kommunalfullmäktiges beslut den 28/10 1968.

Saltsjöbaden den 28/10 1968.

Sven Hallberg
.....
ordförande