

6WH

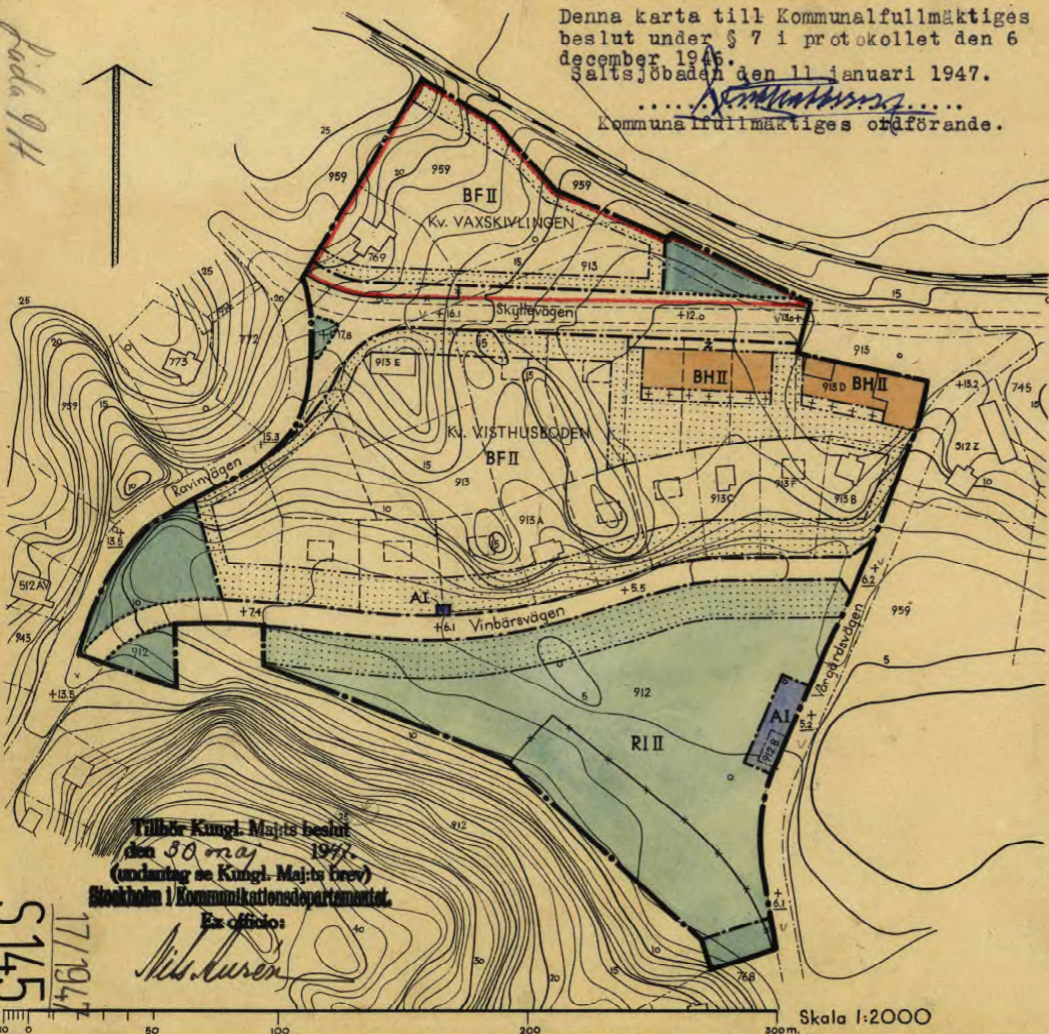
Reda 97

Denna karta till Kommunalfullmäktiges beslut under § 7 i protokollet den 6 december 1946.
 Saltsjöbaden den 11 januari 1947.
 Kommunalfullmäktiges ordförande.

FÖRSLAG TILL STADSPLAN FÖR KV. VISTHUSBODEN M.FL. PÅ SOLSIDAN I SALTSJÖBADENS KÖPING

Upprättat i december 1945 av VATTENBYGGNADSBYRÅN

Sune Lindström *Gunnar Lindman*
 SUNE LINDSTRÖM GUNNAR LINDMAN



BETECKNINGAR:

Terrängkartan:

- - - - - Fastighetsgräns
- - - - - Väg
- ▭ Befintlig byggnad
- ~ Nivåkurvor

Stadsplanen:

- Plangräns
- Områdesgräns
- - - - - Bestämmelsegräns
- - - - - Gräns mellan gata och allmän plats
- x - x - Gällande stadsplanelinje avsedd att utgå
- - - - - Föreslagen tomtgräns ej avsedd att fastläsas

□	Allmän plats, gata
□	" " " " park
A	Område för allmänt ändamål
BF	" " bostadsändamål, fristående byggnadssätt
BH	Område för bostads- och handelsändamål
RI	" " idrottsändamål
++++	Mark för mindre gårdsbyggnader som ej får bebyggas
Z	" " skall hållas tillgänglig för allmän gatutrafik

- I, II Max. våningsantal
- +5.5 Föreslagen gatuhöjd
- byggnad ej avsedd att fastställas
- I Kungl. Maj:ts beslut angiven linje

Tillhör Kungl. Maj:ts beslut den 30 maj 1947 (undantag se Kungl. Maj:ts brev) Stockholm / Kommunikationsdepartementet.

Ex officio:
M. Kuren

S 145
 17/1947

Skala 1:2000

512C:2



Nacka KLM

Akt nr:

0182K-17/1947

17/1947

Apel 17/1947

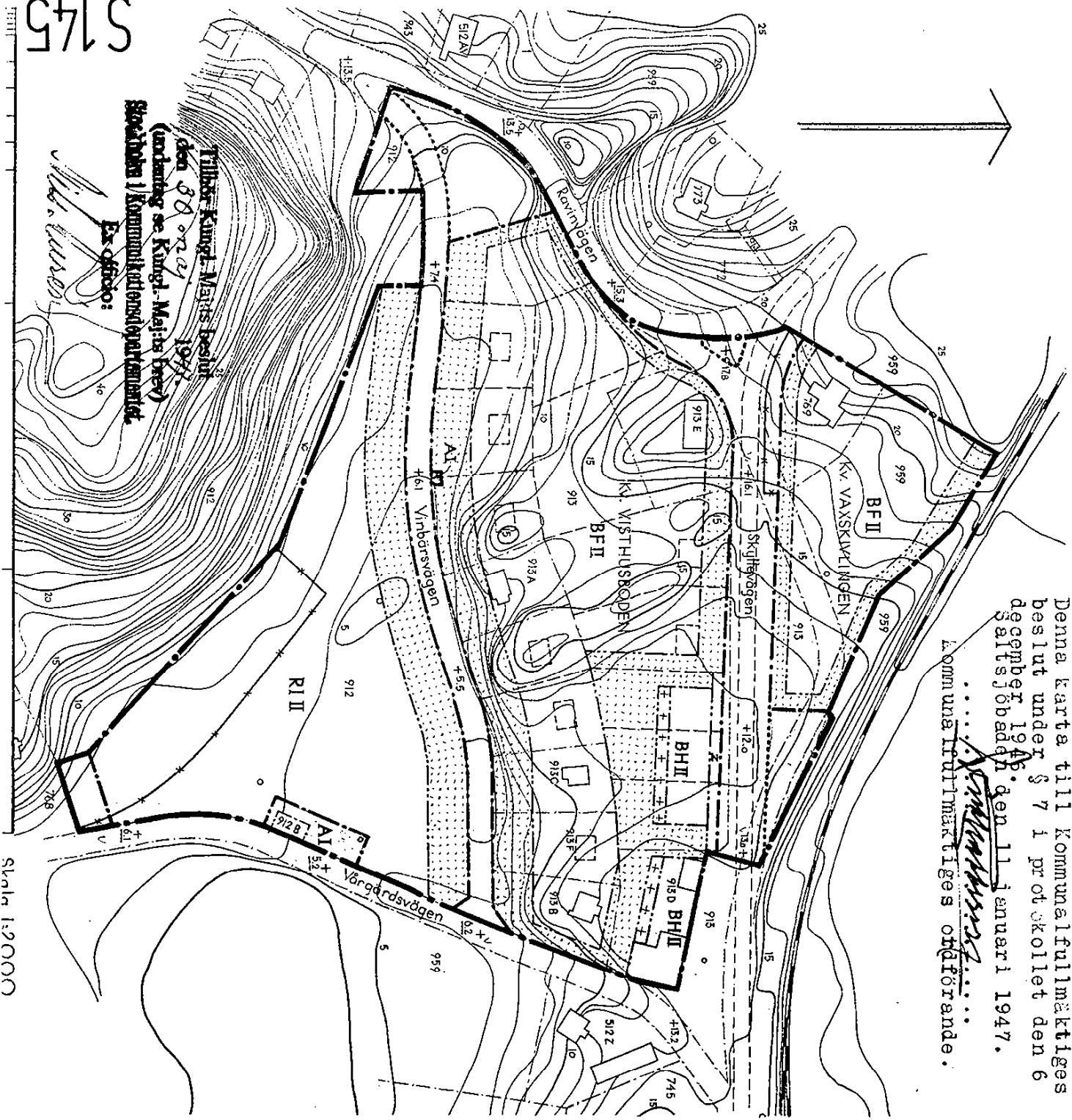
KARTAN I AKTEN

Denna karta till Kommunalfullmäktiges beslut under § 7 i protokolllet den 6 december 1945, den 11 januari 1947, Saltsjöbodden Kommunalfullmäktiges utförande.

FÖRSLAG TILL STADSPLAN FÖR KV. VISTHUSBODEN M.F.L. PÅ SOLSIDAN I SALTSJÖBADENS KÖPING

Upprättat i december 1945 av VATTENBYGGNADSBYRÅN

Sune Lindström
SUNE LINDSTRÖM
GUNNAR LINDMAN



S 145

Vår ynnest etc.

K u n g l. M a j : t finner - efter framställning av kommunal-
fullmäktige i Saltsjöbaden, i anledning varav utlåtanden avgivits den
4 mars 1947 av länsstyrelsen i Stockholms län och den 13 maj 1947 av
byggnadsstyrelsen, som därvid överlämnat yttrande den 9 april 1947 av
väg- och vattenbyggnadsstyrelsen - gott att, jämlikt 3 § stadsplanela-
gen, fastställa ett av kommunalfullmäktige vid sammanträde den 6 decem-
ber 1946 antaget förslag till ändring av stadsplanen för köpingen be-
träffande kvarteret Visthusboden m.m., vilket förslag, innehållande
jämväl stadsplanebestämmelser, angivits å en av Vattenbyggnadsbyrån i
december 1945 upprättad karta med därtill hörande beskrivning, dock att
från fastställelse undantagas dels ett å stadsplanekartan numera inom
heldragen röd linje angivet område, dels ock stadsplanebestämmelserna
för det med z betecknade området.

Därjämte finner Kungl. Maj:t gott, jämlikt 16 § stadsplanelagen,
beträffande förenämnda båda områden meddela förbud mot nybyggnad utan
tillstånd av länsstyrelsen, att gälla till dess nytt förslag till stads-
plan för detta område antagits, dock längst till den 1 juli 1952.

Detta meddelas länsstyrelsen till egen och vederbörandes känne-
dom och efter rättelse, varjämte avskrifter av förslaget till stadsplane-
bestämmelser samt av byggnadsstyrelsens utlåtande bifogas. Stadsplane-
kartan, bestämmelseförslaget och beskrivningen, försedda med påskrift
att de tillhöra Kungl. Maj:ts beslut, överlämnas till statens reproduktions-
anstalt, som har att, med iakttagande av föreskrifterna i kungörel-
sen den 18 juli 1928 angående expediering av beslut rörande ändring i
rikets indelning m.m., verkställa kopiering av samma karta samt över-
lämna kopior därav och avskrifter av beskrivningen i ett exemplar till
lantmäteristyrelsen och i ett exemplar till Stockholms läns lantmäteri-
kontor, ävensom att därefter översända de överlämnade handlingarna till
länsstyrelsen för att genom dess försorg vederbörande tillställas.

Stockholms slott den 30 maj 1947.

Gustaf.

/Torsten Nilsson.

Till länsstyrelsen i Stockholms län.

Angående ändring av stadsplanen för kvarteret Visthusboden m.m. i Salt-
sjöbadens köping.

Avskriftens riktighet bestyrkes i tjänsten:

Byggnadsnämnden

E. Jönsson

Avskrift.

Avskrift av förslag till stadsplanebestämmelser för kvarteret Visthusboden m.m. i Saltsjöbadens köping (se en av Vattenbyggnadsbyrån i december 1945 upprättad karta).

§ 1.

Stadsplaneområdets användning.

Mom. 1. Med A betecknat område får endast användas för allmänt ändamål.

Mom. 2. Med B betecknat område får endast användas för bostadsändamål.

Mom. 3. Med BH betecknat område får endast användas för bostads- och handelsändamål.

Mom. 4. Med Ri betecknat område får endast användas för idrotts-, lek- och gymnastikändamål.

§ 2.

Byggnadssätt.

Med F betecknat område får endast bebyggas med hus, som uppföras fristående.

§ 3.

Hushöjd och våningsantal.

Å med I eller II betecknat område får byggnad icke uppföras till större höjd än 5,2 respektive 7,6 meter och med högst en respektive två våningar.

§ 4.

Mark, som icke eller endast delvis får bebyggas.

Mom. 1. Med z betecknat område får icke bebyggas och skall hållas tillgängligt för allmän gatutrafik.

Mom. 2. Med punktprickning betecknat område får icke bebyggas.

Mom. 3. Med korsprickning betecknat område får bebyggas endast med till huvudbyggnad hörande trapphus samt med veranda, uthus, garage och dylik mindre gårdsbyggnad.

Mom. 4. Av tomt, som omfattar med F betecknat område, skola minst 9/10 lämnas obebyggda.

Tillhör Kungl. Maj:ts beslut

den 30 maj 1947.

Stockholm i Kommunikationsdepartementet

Ex officio

Nils Aurén.

Bestyrkes å tjänstens
vägnar:

Sven Sigurdson.

Avskriftens riktighet bestyrkes i tjänsten:

S. Ericsson

Avskrift.

Byggnadsstyrelsens underdåniga utlåtande

angående ändring och utvidgning av stadsplanen för kvarteret Visthusboden m.m. i Saltsjöbadens köping.

Inom kvarteret Visthusboden har i anslutning till Skyttevägen angivits ett med z betecknat område, vilket enligt bestämmelsen i § 4 mom. 1 icke skulle få bebyggas och som skulle hållas tillgängligt för allmän gatutrafik. Såsom området är beläget kan det knappast bliva användbart för något annat ändamål vid sidan av det angivna trafikändamålet. Då området sålunda till sin användning närmast torde komma att få karaktären av gata, synes det riktigare att det även redovisas i stadsplanen såsom sådan. För närmare klarläggande av denna fråga föreslår styrelsen, att bestämmelserna för området tills vidare undantagas från fastställelse.

Väg- och vattenbyggnadsstyrelsen har i bifogade yttrande den 9 april 1947 föreslagit undantag av den norr om Skyttevägen belägna delen av planområdet. Byggnadsstyrelsen, som icke har något att erinra häremot, har å en bifogad skiss angivit denna del av området med blå gränslinje, vilken mot söder anslutits till den nuvarande vägens illustrationsvis angivna norra gränslinje.

Byggnadsstyrelsen tillstyrker fastställelse av förslaget med undantag av sagda å skissen angivna område och bestämmelserna för det med z betecknade området samt hemställer, att förbud mot nybyggnad inom dessa båda områden meddelas, intill dess nytt förslag till stadsplan för dessa ~~områden~~ antagits, dock längst för en tid av fem år.

Remisshandlingarna bifogas. Stockholm den 13 maj 1947.

Underdånigst

David Dahl.

Ivar Jonsson.

/Sigurd Lang

Avskriftens riktighet bestyrkes i tjänsten:

E. Ericsson

KUNGL. MAJ:TS BEFALLNINGSHAVANDE

I
STOCKHOLMS LÄN.

LANDSKANSLIET.



*Sket. 17
1947.*

MRS 1947

70/46

4/47 SBD:1947.

Resolution.

Med underdånigt utlåtande denna dag har Kungl. Maj:ts befallningshavande till Kungl. Maj:t överlämnat ett av kommunalfullmäktige i Saltsjöbadens köping antaget förslag till stadsplan för kvarteret Visthusboden m.m. i köpingen.

Saltsjöbadens köping förpliktas att till Kungl. Maj:ts befallningshavande inbetala avgift till statsverket för den av länsarkitekten i länet i ärendet verkställda granskningen med ett belopp av tjugu kronor, vilken avgift skall debiteras å denna expedition.

Den, som icke åtnöjes med detta beslut, äger att däruti hos Kungl. Maj:t i underdånighet söka ändring genom besvär, vilka, av den klagande själv eller lagligen befullmäktigt ombud underskrivna, skola till Kungl. Kommunikationsdepartementets expedition ingivas senast å trettionde dagen, om enskild part klagat, mer, om klagan föres av menighet, å fyrtiofemte dagen efter härav erhållen del, den dagen räknad, då så snart sker, efter ock, om helgdag då iaträffar, å nästa söndag därefter, vid vilka besvär skall fogas bevis om tiden, då beslutet blivit klaganden delgivet; varande dock klagande även medgivet att på eget äventyr i betalt brev med allmänna posten besvaren till Kungl. departementet insända.

Stockholm å landskansliet den 4 mars 1947.

See
På länsstyrelsens vägnar:

Olof Ljungström
(Olof Ljungström).

Granskningsavgift tjugu kronor.

1870

Mar. 276

Saltsjöbadens köping.

Avskrift. Denna beskrivning tillhör Kommunalfullmäktiges beslut
den 6 december 1945, § 7 i protokollet.
Saltsjöbaden den 1 januari 1947.

Erik Karlsson

Kommunalfullmäktiges ordförande.

Beskrivning till förslag till stadsplan för

kv. Victors öden n. fl.

på Solsidan i Saltsjöbadens köping.

(Tillhör karta 512 C:2).

Genom nyligt brev den 1 november 1940 har Kungl. Maj:t fastställt stadsplan för del av Saltsjöbada ens köping (Solsidan) enligt en av byråingenjören Ivan Lindgren år 1939 upprättad karta. Från fastställelse undantogs dock ett område, som å stadsplanekartan angivits med rött, heldragen linje och för vilket samtidigt meddelades byggnadsförbud, till nytt förslag till stadsplan antagits, dock längst till den 1 januari 1946.

I underdånig skrivelse den 8 oktober 1940 har Kungl. byggnadsstyrelsen beträffande nyssnämnda område anförts, att de föreslagna trafiklederna sönderdelade dalsåsen öster om Kavinavägen i flera skilda små områden, och att dessa trafikleder över huvud icke kunde anses be-
hövliga.

Föreliggande stadsplaneförslag omfattar det ovannämnda från fastställelse undantagna området, vilket även ingår i en av länsstyrelsen den 20 maj 1932 godkänd styckningsplan, som till en mindre del ändrats genom beslut den 12 juli 1934. I södra delen har ett mindre område, som i stadsplan fastställes till allmän plats nu upptagits som idrottsområde. I norra delen omfattar förslaget även fastigheten 769, vilken ingår i fastställd stadsplan, som har medtagits, då en breddning av Skyttovägen till 10 meter synes erforderlig.

Förslaget har upprättats med hänsyn tagen till av byggnadsstyrelsen i ovannämnda underdåniga skrivelse den 8 oktober 1940 framförda anmärkningar. Överflödiga gator ha slopats. Framför den delvis för af-
färsändamål snett omot järnvägsstationen föreslagna bebyggelsen har beretts utrymme.

Södra delen av området föreslås användas för bostadsbebyggelse med fristående byggnadstätt. Öster om Vindbrevägen föreslås ett område för idrottsändamål, invid vilket är beläget en mindre pumpstation och en transformator inom ett för allmänt ändamål avsett område.

Stockholm den 15 december 1945

För Vattenbyggnadsbyrån

Eune Lindström

Tillhör Kungl. Maj:ts beslut
den 30 maj 1947.
Stockholm i Kommunikationsdepartementet.
Ex officio:

Hils Aron

Gunnar Lindman

Rätt avskrivet betygat:
STATENS REPRODUKTIONSÅRSTALE

A. Björkman

A. Björkman.

K U N G Ö R E L S E .

Härmed meddelas att förslag till stadsplan upprättats för kvarteret Visthusboden med omkringliggande områden å Solsidan.

Den, som har något att erinra emot förslaget, har att inom 14 dagar räknat fr.o.m. den 8 juli 1946, till Byggnadsnämnden inkomma med yttrande.

Förslaget med tillhörande handlingar hålles för granskning tillgängligt under tiden å Kommunalkontoret.

Saltsjöbaden den 4 juli 1946.

BYGGNADSNÄMNDEN.

SALTSJÖBADENS
KÖPING



KOMMUNALKONTORET
KOMMUNALVÄGEN 3, SALTSJÖBADEN

TEL.: SALTSJÖBADEN 327, 723
POSTGIROKONTO 7988

Till

Vägförvaltningen i Stockholms län.

På uppdrag av byggnadsnämnden får jag härmed översända förslag till stadsplan för kvarteret Visthusboden m.fl. i Saltsjöbadens köping. Förslaget innebär bl.a. en breddning av Skyttevägen till 18 meter. Med hänsyn till att under utställningstiden protest mot den föreslagna vägbreddningen inkommit hemställes härmed

om prövning av berörda vägbreddningsfråga samt yttrande över planförslaget.

Saltsjöbaden den 26 augusti 1946.

H. de S.
t.f. Byggnadskonsulent.

VÄGFÖRVALTNINGEN

I

STOCKHOLMS LÄN

STATS. OR. KOMMISSIONEN
CL 10 MRS 1947

Dnr 4537-149/46

Till

Arkitekten Harald de Shårengard,

Kommunalkontoret,

Saltsjöbaden.

Ang. förslag till stadsplan för kvarteret Visthusboden m.fl. på Solsidan i Saltsjöbadens köping.

./.

Med återställande av remisshandlingarna till rubricerade förslag får vägförvaltningen i Stockholms län meddela, att förvaltningen för sin del anser det ur vägsynpunkt angeläget, att mark reserveras för vägens breddning inom berörda område på sätt förslaget utvisar.

Stockholm den 27 september 1946.

VÄGFÖRVALTNINGEN I STOCKHOLMS LÄN

Enligt uppdrag

Folke Torgén
/Folke Torgén/

Tgn/MJ

Järnvägsaktiebolaget Stockholm-Saltsjön

10 MRS 1947

ES

Inkom till Byggnadsnämnden

i Saltsjöbadens köping

70
76
23 maj 1946

Till Byggnadsnämnden i Saltsjöbadens köping,

S a l t s j ö b a d e n .

Härmed få vi äran översända av Arkitekten
Suné Lindström upprättat förslag till stadsplan för kvarte-
ret Visthusboden med omkringliggande områden på Solsidan i
Saltsjöbadens köping med anhållan, att Byggnadsnämnden för
sin del benäget måtte tillstyrka förslaget ifråga.

Stockholm den 22 maj 1946.

JÄRNVÄGSAKTIEBOLAGET
STOCKHOLM-SALTSJÖN

Andersson *Hultshädder*

Bilagor:

- 1 ex. karta.
- 1 " beskrivning.
- 1 " markägareförteckning.

4537

4537-149/46

Inkom till Byggnadsnämnden,
i Saltsjöbadens löpning
70
76. den 17 juli 1946.

Till

Byggnadsnämnden i Saltsjöbaden,
S a l t s j ö b a d e n .

nr. 111 Kommunens Dep:
10 MRS 1947

Med anledning av förslag till stadsplan för vissa delar av kvarteret Visthusboden i vilket förslag ändring av tomtgränsen för mig tillhöriga fastigheten 769 medtagits trots att tomtgränsen är stadfäst i tidigare av Kungl. Maj:t fastställd stadsplan får jag härmed erinra:

att ett bifall till förslaget ifråga skulle innebära en betydande värdeförlust å fastigheten genom spolierandet av c:a 235 m² av tomten med därå växande björkar, tallar och granar, bärande frukt-träd och c:a 40 meters längd av en numera storvuxen skyddshäck av syrén, jordgubbsland m.m. vartill kommer att inkörsväg för bil genom nivå-sänkning av marken för vägbanan blir förstörd och tomtens utseende försämrat.

På grund härav och då jag anser att en breddning av vägen till 18 meter ur trafiksynpunkt för närvarande är totalt onödigt, får jag härmed protestera mot förslaget i vad det avser ändring av tomtgränsen för fastigheten 769 och förbehålla mig fri talan i ärendet.

Saltsjöbaden den 12 juli 1946.

Edvard Miel
Kapten

Förteckning över markägare, berörda av förslag till stadsplan för kvarteret Visthusboden, del av kvarteret Vaxskivlingen samt för vissa angränsande områden, allt å Solsidan inom Saltsjöbadens köping av Stockholms län.

I planen ingående fastigheter.

Stadsägare	Stadsägare nr	Stadsägare nr	Stadsägare nr
	912, 913, 959	Järnvägsaktiebolaget ✓ Stockholm-Saltsjön	Katarinaväg.19, Stockholm
Stadsägare nr 1 + 30 + m.fl.			
Stadsägare nr 912 B		AB.Skandinaviska Elektricitetsverk ✓	Klarabergsgatan 21, "
913 A		Fru Beda Mattsson ✓	Vinbärsväg.12, Saltsjöbaden
913 B		Herr Bror Gärling ✓	Vårgårdsväg.4, "
913 C		Fru Elsa T. Östlund ✓	Vinbärsväg.4, "
913 D		Fru Elvira Svanström ✓	Sturevägen 7, "
913 E		Civ.ing. Carl Olof Lindsström ✓	Skyttevägen 23, "
913 F		Trädg.mäst. Gösta Wirenstrand ✓	Vinbärsvägen 4, "
769		Kapten Einar Lind ✓	Skyttevägen 20, "

Till planen gränsande fastigheter.

Stadsägare nr	Stadsägare nr	Stadsägare nr	Stadsägare nr
512 Z		Trädg.mäst. Otto Andersson ✓	Vårgårdsväg. 1, Saltsjöbad.
512 AV samt tomten nr 1 kv. Valnötsträdet		<i>Helena</i> ✓ Fru Anna Fitger <i>Anna-Lisa Fitger</i>	Ravinvägen 6, "
768		Direktör Nils Bernström ✓	Movägen 4, "
772, 773		Advokat Gösta Grönberg ✓	Skyttevägen 25, "
943		Civ.ing. Stellan Ryman ✓	Ravinvägen 8, "

Stockholm den 30 november 1945.

JÄRNVÄGSAKTIEBOLAGET
STOCKHOLM-SALTSJÖN
FASTIGHETSÄVDDELNINGEN

E. Ericson

Allt som i beaktat nämnda fastigheter och ägare överenskommit med fastighets- och lantböcker; betygat Stockholm i Söderströms domstols hänsitt den 4 december 1945.

Pi Jernvägsaktiebolagets vägnar:

P. Söderström

Lösen med skryvel

nr 27





VATTENBYGGNADSBYRÅN (VBB)

KONSULTERANDE INGENJÖRÉR

LEDAMÖTER AV SVENSKA KONSULTERANDE INGENJÖRERS FÖRENING

17
47

Förslag till stadsplan för
kv. VISTHUSBODEN m.fl.
på Solsidan i Saltsjöbadens köping.

Upprättat i december 1945 av

VATTENBYGGNADSBYRÅN

Sune Lindström

Gunnar Lindman

Denna beskrivning tillhör Kommunalfullmäktiges beslut
den 6 december 1946 under § 7 i protokollet.
Saltsjöbaden den 11 januari 1947.



~~Kommunalfullmäktiges ordförande.~~
VATTENBYGGNADSBYRÅN (VBB)

KONSULTERANDE INGENJÖRER
LEDAMÖTER AV SVENSKA KONSULTERANDE INGENJÖRERS FÖRENING

Fee

Beskrivning till förslag till stadsplan för
kv. Visthusboden m. fl.
på Solsidan i Saltsjöbadens köping.
(Tillhör karta 512 C: 2).

Genom nådigt brev den 1 november 1940 har Kungl. Maj:t fastställt stadsplan för del av Saltsjöbadens köping (Solsidan) enligt en av byråingenjören Ivan Lindgren år 1939 upprättad karta. Från fastställelse undantogs dock ett område, som å stadsplanekartan angivits med röd, heldragen linje och för vilket samtidigt meddelades byggnadsförbud, tills nytt förslag till stadsplan antagits, dock längst till den 1 januari 1946.

I underdånig skrivelse den 8 oktober 1940 har Kungl. Byggnadsstyrelsen beträffande nyssnämnda område anfört, att de föreslagna trafiklederna sönderdelade dalsänkan öster om Ravinvägen i flera skilda små områden, ehuru dessa trafikleder över huvud icke kunde anses behövliga.

Föreliggande stadsplaneförslag omfattar det ovannämnda från fastställelse undantagna området, vilket även ingår i en av länsstyrelsen den 20 maj 1932 godkänd styckningsplan, som till en mindre del ändrats genom beslut den 12 juli 1934. I södra delen har ett mindre område, som i stadsplan fastställts till allmän plats nu upptagits som idrottsområde. I norra de-

len omfattar förslaget även fastigheten 769, vilken ingår i fastställd stadsplan. Den har medtagits, då en breddning av Skyttevägen till 18 meter synes erforderlig.

Förslaget har upprättats med hänsyn tagen till av Byggnadsstyrelsen i ovannämnda underdåniga skrivelse den 8 oktober 1940 framförda anmärkningar. Överflödiga gator ha slopats. Framför den delvis för affärsändamål snett emot järnvägsstationen föreslagna bebyggelsen har beretts ökat utrymme.

Större delen av området föreslås användas för bostadsbebyggelse med fristående byggnadssätt. Söder om Vinbärsvägen föreslås ett område för idrottsändamål, invid vilket är beläget en mindre pumpstation och en transformator inom ett för allmänt ändamål avsett område.

Stockholm den 15 december 1945

FÖR VALTENBYGGSÄDSEBYRÅN

Sune Lindström
Sune Lindström

Gunnar Lindman
Gunnar Lindman

Tillhör Kungl. Maj:ts beslut

den 30 maj 1947.

Stockholm i Kommunikationsdepartementet.

Ex officio:

M. S. K. K.

Dessa bestämmelser tillhöra Kommunalfullmäktiges beslut
 den 6 december 1946 under § 7 i protokollet.
 Saltsjöbaden den 11 januari 1947.



[Signature]
 Kommunalfullmäktiges ordförande
 VATTENBYGGNADSBYRÅN (VBB)

KONSULTERANDE INGENJÖRER

LEDAMÖTER AV SVENSKA KONSULTERANDE INGENJÖRERS FÖRENING

Förslag till stadsplanebestämmelser för
 kv. Visthusboden m. fl.
 på Solsidan i Saltsjöbadens köping.
 (Tillhör karta nr 512 C: 2).

§ 1. Stadsplaneområdets användning.

Mom. 1. Med A betecknat område får endast användas för all-
 mänt ändamål.

Mom. 2. Med B betecknat område får endast användas för bo-
 stadsändamål.

Mom. 3. Med BH betecknat område får endast användas för bo-
 stads- och handelsändamål.

Mom. 4. Med Ri betecknat område får endast användas för id-
 rotts-, lek- och gymnastikändamål.

§ 2. Byggnadssätt.

Med F betecknat område får endast bebyggas med hus,
 som uppföras fristående.

§ 3. Hushöjd och våningsantal.

Å med I eller II betecknat område får byggnad icke
 uppföras till större höjd än 5.2 respektive 7.6 meter och
 med högst en respektive två våningar.

§ 4. Mark som icke eller endast delvis får bebyggas.

Mom. 1. Med z betecknat område får icke bebyggas och skall hållas tillgängligt för allmän gatutrafik.

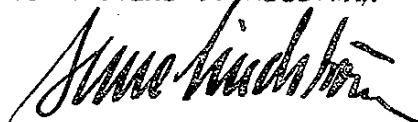
Mom. 2. Med punktrickning betecknat område får icke bebyggas.

Mom. 3. Med korsrickning betecknat område får bebyggas endast med till huvudbyggnad hörande trapphus samt med veranda, uthus, garage och dylik mindre gårdsbyggnad.

Mom. 4. Av tomt, som omfattar med F betecknat område, skola minst 9/10 lämnas obebyggda.

Stockholm den 15 december 1945

FÖR VATTENBYGGNADSBYRÅN



Sune Lindström



Gunnar Lindman

Tillhör Kungl. Maj:ts beslut

den 30 maj 1947

Stockholm i Kommunikationsdepartementet.

Ex officio:

