



Nacka KLM

Akt nr:

0182K-20/1946

20/1946

KARTAN I AKTEN

20/1941

FÖRSLAG TILL ÄNDRING I STADSPLAN FÖR SOLSIDAN AVSEENDE KVARTERET VINDBRYGGAN I SALTSJÖBADENS KÖPING

Upprättat år 1945 av

Per Myrdal
Civilingenjör.

Denna karta tillhör Kommunalfullmäktiges beslut den 4 juni 1946 under § 14 i protokollet. Saltsjöbaden den 5 juli 1946.

V. W. Rånberg
Kommunalfullmäktiges ordförande.

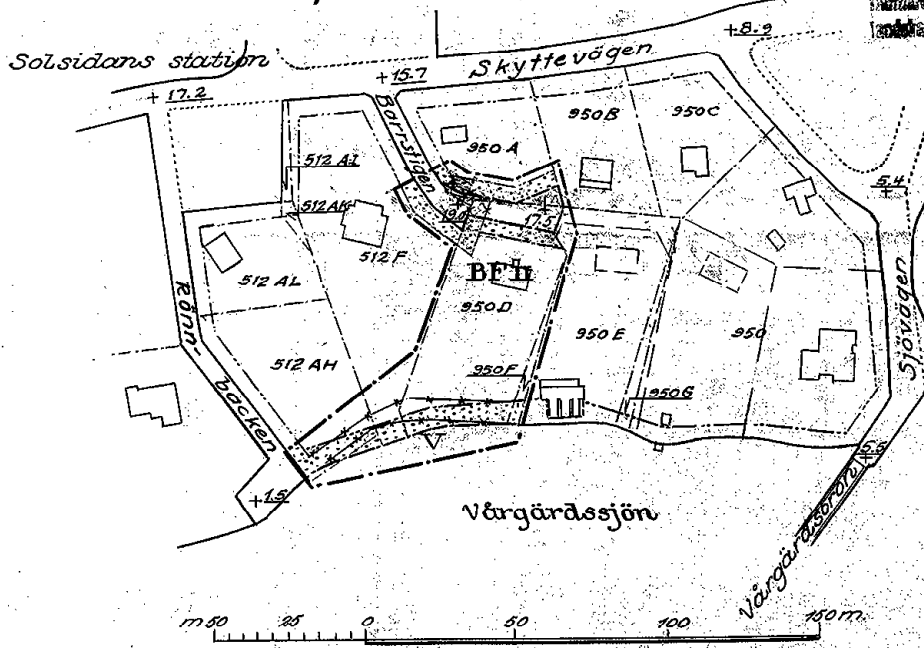
26
46

16 mars 46

1946 den 8 oktober

Stadsrådets denna ändring av stadsplan
förhållanden på sätt åskat. Karta för
förhållanden beslut samma dag
Allmänna utvär. betygat. Språkheten
landshövdingen som ordförande
på följande vis:

Per Myrdal



Skala 1:2000

Beteckningar:

- | | | |
|-----------|--|--|
| — — — — — | Gräns för ändringsområdet | Förhållanden ej avsedda att fastställas. |
| * * * | Utgående stadsplanelinje | □ Byggnader |
| — — — — — | Kvarters och gatugräns, nu gällande | — — — — — Stadsägogräns |
| — — — — — | Föreslagen ny stadsplanelinje eller områdesgräns | Parkgräns |
| — — — — — | Bestämmelsegräns | 950 Beteckning på stadsägogräns |
| □ | Allmän plats: gata | |
| □ | " " naturpark, plantering | |
| +0.0 | Gatuhöjd +0.0 Gällande gatuhöjd | |
| □ BFD | Område för villabyggnader | |
| □ | Område som icke får bebyggas | |
| □ V | Vattenområde | |

Löda 9A

20/1946

S 141

Sked 20
1946

8.10.1946.
Inkom till Kommunalnämnden
i Saltsjöbadens köping
den 14/10 1946

38/46 SBD:1946.

Utdrag av protokoll, hållet inför

Kungl. Maj:ts befallningshavande i Stockholms
län å landskansliet den 8 oktober 1946.

S.D. Med en den 9 juli 1946 hit inkommen skrivelse hade byggnadsnämnden i Saltsjöbadens köping för fastställelse överlämnat ett av kommunalfullmäktige därstädes vid sammanträde den 4 juni 1946 antaget förslag till ändring av stadsplanen för kvarteret Vindbryggan i köpingen, vilket förslag åskådliggjorts å en av stadsingenjören Ferd. Eggert år 1945 upprättad karta med därtill hörande beskrivning och stadsplanebestämmelser.

I ärendet hade länsarkitekten i länet avgivit infortrat yttrande.


Sedan antecknats, att fru Anna Fleetwood, Carl-Gustaf Ström, Tor Hellström och Arne Hallgren i ärendet framställt yrkanden, vilka lämnats utan bifall, meddelade Kungl. Maj:ts befallningshavande följande

B e s l u t .

Kungl. Maj:ts befallningshavande, som finner att ifrågavarande förslag till ändring av stadsplan ej avser planens grunddrag och ej heller eljest innefattar väsentlig avvikelse från vad som förut varit gällande, prövar, med stöd av 3 § stadsplanelagen, skäligt fastställa ändringsförslaget, sådant detsamma åskådliggjorts å ovannämnda karta med därtill hörande beskrivning och stadsplanebestämmelser av den lydelse härvid fogade bilaga utvisar, dock att från fastställelsen undantages å kartan angiven fastighetsindelning.

Saltsjöbadens köping förpliktas att till Kungl. Maj:ts befallningshavande inbetala avgift till statsverket för den av länsarkitekten utförda granskningen i ärendet med ett belopp av tjugu kronor, vilken avgift skall debiteras å denna expedition.

Den, som icke åtnöjes med detta beslut, äger att däruti hos Kungl. Maj:t i underdånighet söka ändring genom besvär, vilka, av den klagande själv eller lagligen befullmäktigat ombud underskrivna, skola



Stämpel sex kronor.
Granskningsavgift tjugu kronor.
Summa tjugusex kronor.


328

Ver 1327

Saltsjöbadens köping.

till Kungl. kommunikationsdepartementets expedition ingivas inom en månad från denna dag, varande dock klagande även medgivet att på eget äventyr i betalt brev med allmänna posten besvären till Kungl. departementet insända; dock må klagan över beslutet om fastställelse av stadsplaneändringen föras allenast av sakägare, som i ärendet framställt yrkande, vilket helt eller delvis lämnats utan bifall. År och dag som ovan.

På tjänstens vägnar:


Olof Ljungström

Avskrift.

Bil.

Beskrivning

tillhörande förslag till ändring av stadsplanen för område inom kvarteret Vindbryggan, beläget å Solsidan i Saltsjöbadens köping.

Det av förslaget berörda området ingår i den stadsplan för Saltsjöbaden, som av Kungl. Maj:t blivit fastställd den 1 november 1940.

Enligt uppdrag av professorskan Maja Kinberg och i samråd med byggnadsnämnden har detta förslag utarbetats, vilket avser Barrstigens förlängning i östlig riktning och avslutning genom vändplan.

Önskemålet har varit, dels att erhålla en förbindelse i vägens plan med stadsågan nr 950, dels att Barrstigens slutpunkt utformades till en vändplan, som denna stig förut saknat. Dessutom upptar förslaget en mindre ändring i kvarterets begränsning mot Vårgårdssjön, vilket avser att bringa kvartersgränsen i överensstämmelse med den befintliga strandlinjen och gällande ägo gränser.

På grund av det ovan anförda, får jag föreslå byggnadsnämnden, att antaga det förslag till ändring i stadsplanen för det område av kvarteret Vindbryggan, som finnes angivet inom streck-prickad linje å en samtidigt härmed upprättad karta.

Saltsjöbaden den 20 november 1945

Ferd. Eggert.

Avskriftens riktighet bestyrkes i tjänsten:

E. Ericson