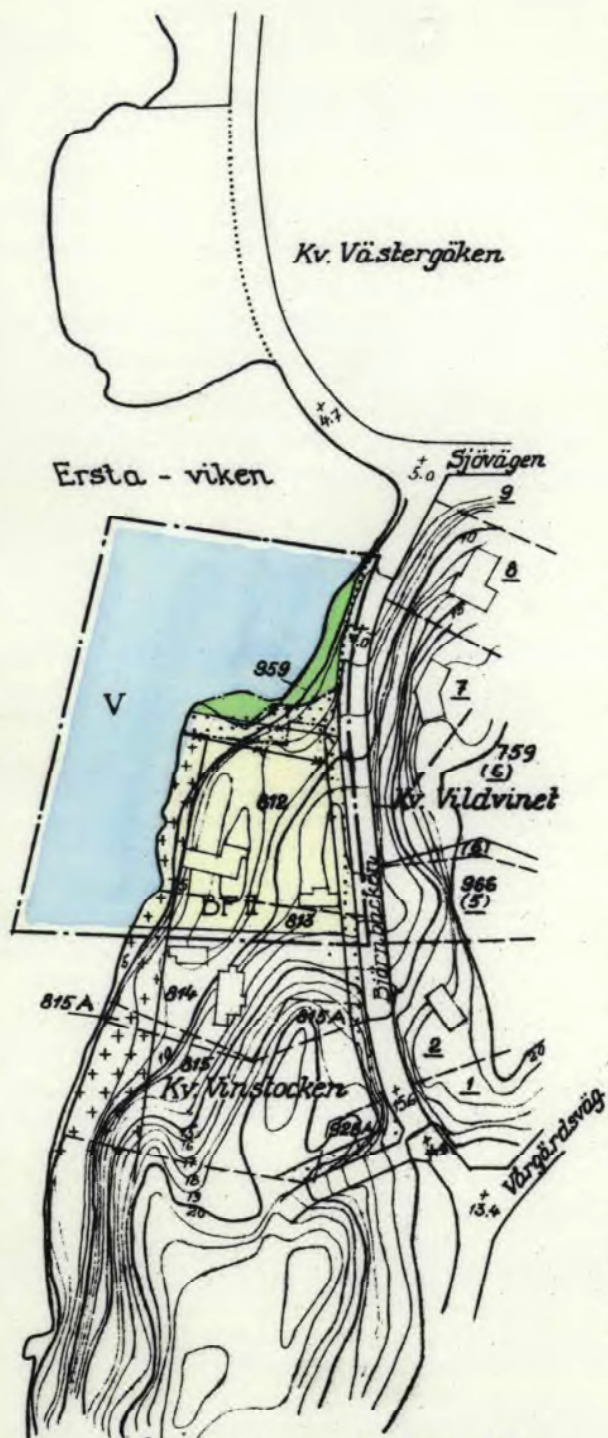



Met. 35/1964

Förslag till ändring av stadsplanen för del av kv. Vinstocken m.m. i Saltsjöbaden

Stockholm den 14 febr. 1963
Reviderad den 14 maj 1963

Evald Claesson
Arkitekt SAR



Beteckningar:

Grundkartan:

- Fastighetsgräns
- Stängsel
- ☒ Befintlig byggnad
- ~ Nivåkurvor
- 2 Tomtnummer
- 812 Stadsögonnummer
- +7.0 Gatahöjd

Stadsplanekartan:

- Stadsplanegräns, belägen 3m utanför det område förslaget avser
- Gällande områdesgräns, bestämmelsegräns
- Gällande områdes- och bestämmelsegräns avsedd att utgå
- Områdesgräns
- Bestämmelegräns
- DF Park, allmän plats
- +++ Område för bostadsändamål
- +++ Mark som får bebyggas endast med uthusbyggnader e.d.
- Mark som ej får bebyggas
- V Vattenområde
- I Våringsantal

Tillhör kommunalfullmäktiges beslut den 30 december 1963
Saltsjöbaden (den 27 jan. 1964)

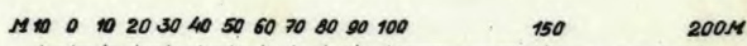
HARRY DAHLBERG
Kommunalfullmäktiges ordförande

År 1964 den 10 juli fastställer denna stadsplaneändring på sätt länsstyrelsens beslut samma dag närmare utvisar; och må enligt 150 § 3 st. byggnadslagen talan icke följask mot nämnda beslut, varför detsamma omedelbart vunnit i kraft, betygar, Stockholm å landskansliet som ovan.

På tjänstens vägnar:

Bo Linnarsson

Skala 1:2'000



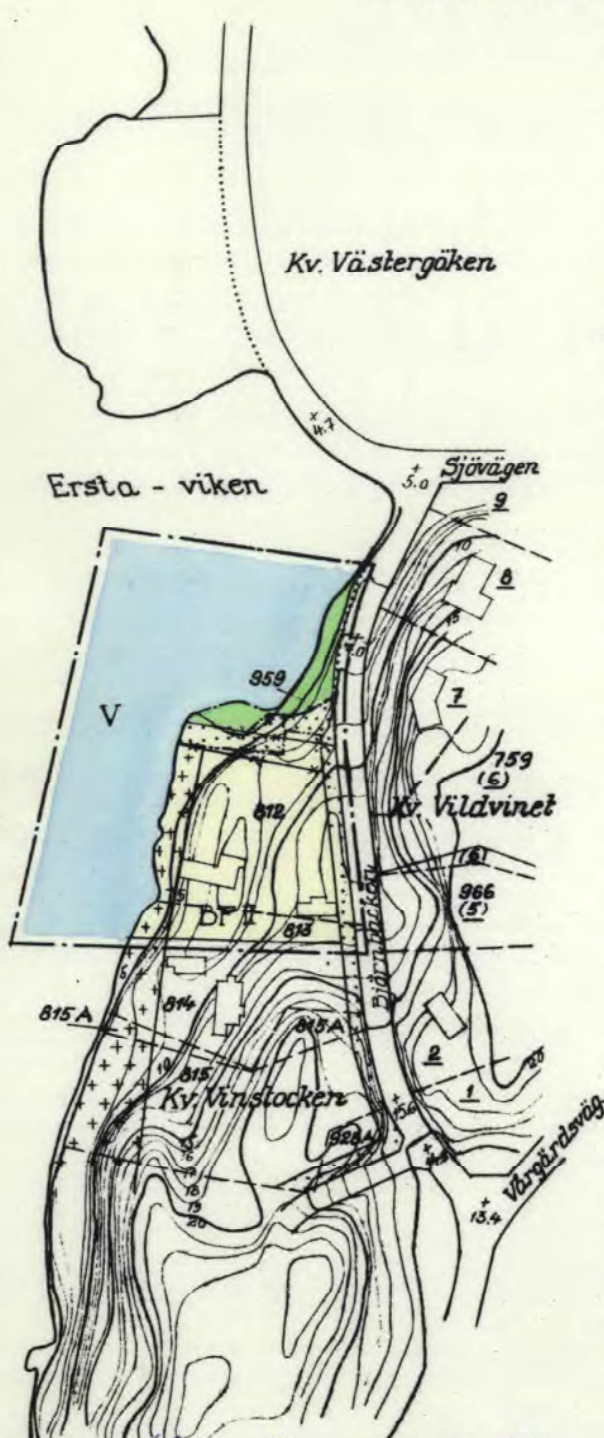
566/1966 Saltsjöbaden

Kopians likhet med originalet
bestyrkes i tjänsten

U. Ljunberg Förslag till ändring av
stadsplanen för del av
kv. Vinstocken m.m.
i Saltsjöbaden

Stockholm den 14 febr. 1963
Reviderad den 14 maj 1963

Evald Claesson
Evald Claesson
Arkitekt SAR



Beteckningar:

Grundkartan:

- Fastlighetsgräns
- Stängsel
- ☒ Befintlig byggnad
- ~ Nivåkurvor
- 8 Tomtnummer
- 812 Stadsägorummer
- +7.0 Gatahöjd

Stadsplanekartan:

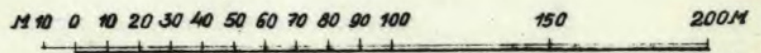
- Stadsplanegräns, belägen 3m utanför det område förslaget avser
- Gällande områdesgräns, bestämmelsegräns
- Gällande områdes- och bestämmelsegräns avsedd att utgå
- Områdesgräns
- Bestämmelsegräns
- Park, allmän plats
- BF Område för bostadsändamål
- ++++ Mark som får bebyggas endast med uthusbyggnader e.d.
- Mark som ej får bebyggas
- V Vattenområde
- II Värningsanlåt

Tillhör kommunalfullmäktiges
beslut den 30 december 1963
Saltsjöbaden den 27 jan. 1964

Harry Dahlberg
HARRY DAHLBERG
Kommunalfullmäktiges ordförande

År 1964 den fastställdes denna
stadsplaneändring på sätt länsstyrelsens beslut samma dag närmare
utvisar; och må enligt 150 § 3 st. byggnadslagen talan icke
följas mot nämnda beslut, varför detsamma omedelbart vunnit lag-
kraft, betygat, Stockholm & landskansliet som ovan.
På tjänstens vägnar:

Skala 1:2000



566
1966 Saltsjöbaden

Bo Ljungberg

Lada 13V.

35/1964

S 188



Nacka KLM

Akt nr:

0182K-35/1964

35 / 1964

KARTAN I AKTEN

LÄNSSTYRELSEN
I
STOCKHOLMS LÄN
—
LANDSKANSLIET
—

Sket 35
1964.

10.7.1964



III G 1-54:64.

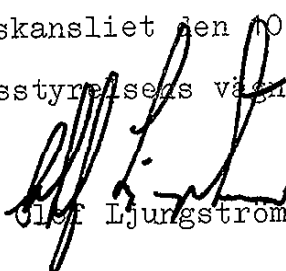
R e s o l u t i o n .


Länsstyrelsen prövar, med stöd av 26 och 88 §§ byggnadslagen, skäligen fastställa ett av kommunalfullmäktige i Saltsjöbadens köping vid sammanträde den 30 december 1963 antaget förslag till ändring av stadsplanen för del av kvarteret Vinstocken m.m., sådant förslaget åskådliggjorts å en av arkitekten E. Claesson den 14 februari 1963 upprättad och den 14 maj 1963 reviderad karta med därtill hörande beskrivning av den lydelse härvid fogade bilaga (Bil. A) utvisar.

Klagan över detta beslut må icke föras.

Stockholm å landskansliet den 10 juli 1964.

På länsstyrelsens vägnar:


Olof Ljungström


B. Sandberg



Stämpel: sex Kronor.

Saltsjöbadens Köping

12310

10.7.1964

Avskrift.

Bil.A.

B E S K R I V N I N G

tillhörande förslag till ändring av stadsplanen för del av kv Vinstocken m.m. i Saltsjöbaden.

För det ifrågavarande området gäller stadsplan fastställd av K. Maj:t den 1 november 1940. Förslaget avser viss mindre utökning av kvarterets norra del och har upprättats för att möjliggöra uppförandet av en garagebyggnad på det med korsprickning betecknade området å stadsägan nr 812 invid parkområdet norr därom. Vattenområdets gränslinje har i samband härmed ändrats så att den överensstämmer med den nuvarande strandlinjen.

De till den nu gällande stadsplanen hörande bestämmelserna avses att fortfarande gälla.

Stockholm den 14 februari 1963.

Ewald Claesson

Arkitekt SAR

Tillhör kommunalfullmäktiges beslut
den 30 december 1963.
Saltsjöbaden den 27 januari 1964.

Harry Dahlberg

kommunalfullmäktiges ordförande.

Bestyrkes på tjänstens vägnar:

