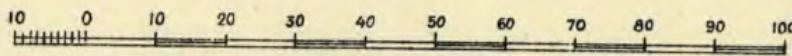


Ref 4/1952

FÖRSLAG TILL ÄNDRING AV STADSPLANEN FÖR DEL AV KVARTERET GÖSEN I SALTSJÖBADENS KÖPING



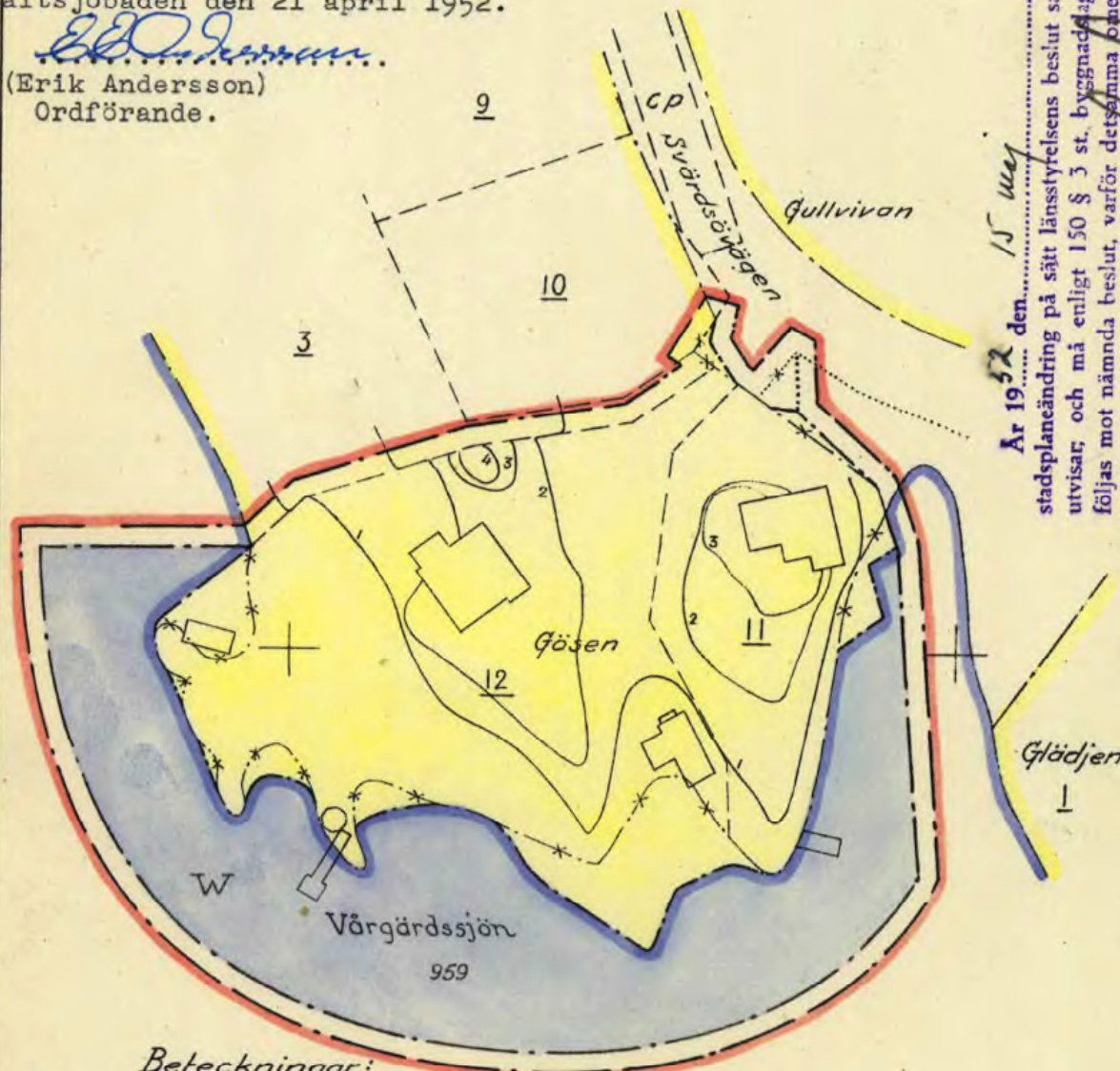
Skala 1:1000

Tillhör Kommunalfullmäktiges
beslut den 28 mars 1952, § 4.
Saltsjöbaden den 21 april 1952.

Erik Andersson

(Erik Andersson)
Ordförande.

Ar 1952 den 15 maj fastställdes denna
stadsplancändring på sätt länsstyrelsens beslut samma dag närmare
utvisar; och må enligt 150 § 3 st. byggnadslagen talan icke full-
följas mot nämnda beslut, varför detsamma omedelbart vunnit i ga-
kraft, betygar, Stockholm å landskapsrätts som ovan.
På tjänsrens vägnar



Beteckningar:

- 3/2/1* Nivåkurvor.
- Gällande gräns för byggnadskvarter.
- Fastighetsgräns.
- Linje belägen tre (3)m utanför det område för vilket fastställelse sökes.
- Föreslagen gräns för byggnadskvarter eller annat område.
- Föreslagen parkgräns.
- *-*-*-* Gällande gränser som föreslås att utgå.
- W Vattenområde, specialområde.

Nollplan = havets m.v.y.

Saltsjöbaden den 14 januari 1952

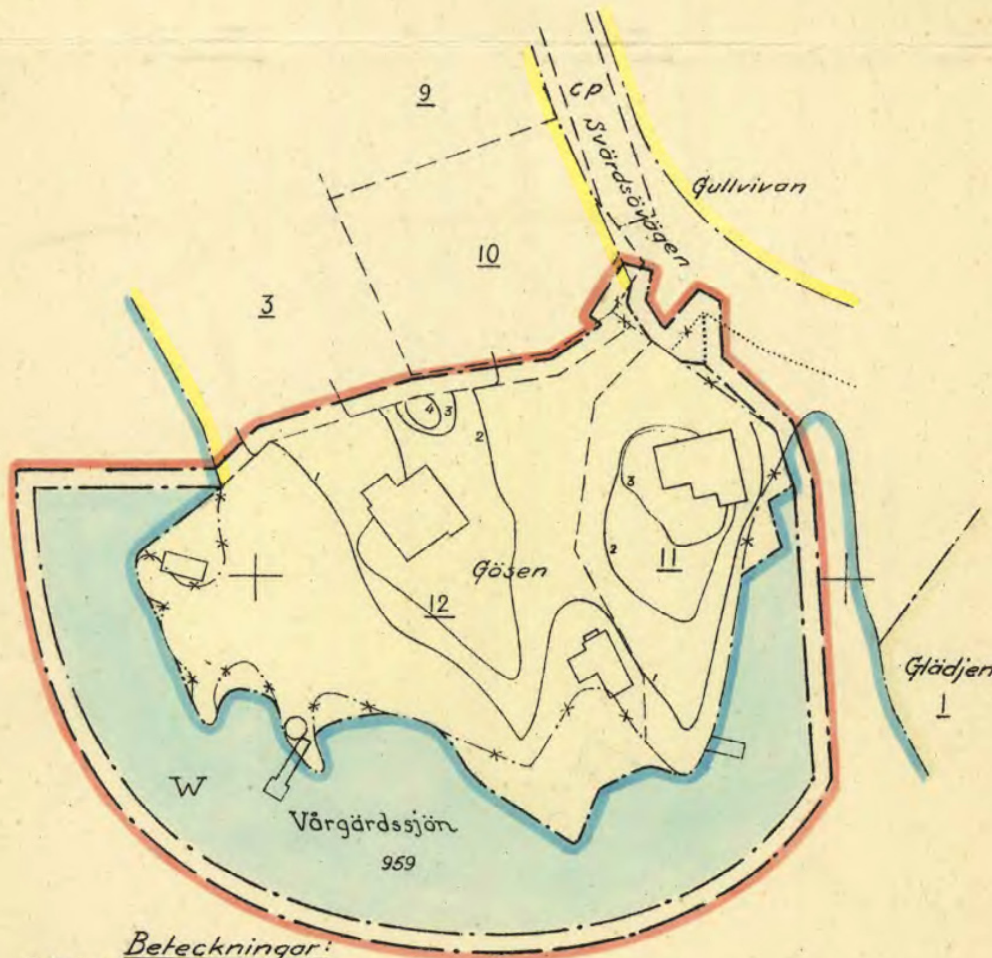
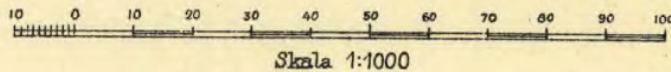
Sven Holmberg
(Sven Holmberg)
Mättningsman.

Lada 11 V

4/1952

S 159

FÖRSLAG TILL ÄNDRING AV STADSPLANEN FÖR
DEL AV KVARTERET GÖSEN
I SALTSJÖBADENS KÖPING



Beteckningar:

- Nivåkurvor.
- Gällande gräns för byggnadskvarter.
- Fastighetsgräns.
- Linje belägen tre (3)m utanför det område för vilket fastställelse sökes.
- Föreslagen gräns för byggnadskvarter eller annat område.
- Föreslagen parkgräns.
- Gällande gränser som föreslås att utgå.
- Vattenområde, specialområde.

Kopians likhet med originalet betygas.
Stockholm den 11 sept. 1952
STATENS REPRODUKTIONSANSTALT

S. Lundberg
S. Lundberg

Nollplan = havets m.v.y.

Saltsjöbaden den 14 januari 1952

Sven Holmberg
(Sven Holmberg)
Nättningsman.

Tillhör Kommunalfullmäktiges beslut den 28 mars 1952, § 4. Saltsjöbaden den 21 april 1952.
Erik Andersson
Ordförande.

År 1952 den 15 maj fastställdes denna stadsplaneändring på sätt länsstyrelsens beslut samma dag närmare utvisar; och må enligt 150 § 3 st. byggnadslagen talan icke fullföljas mot nämnda beslut, varför detsamma omedelbart vunnit laga kraft, betygas, Stockholm å landskansliet som ovan.

På tjänstens vägnar:
Olof Ljungström

339
1952 *Saltsjöbadens k-g*

41/1952

Statens Reproduktionsanstalt

S 159



Nacka KLM

Akt nr:

0182K-41/1952


41/1952

Skh. 41/1952

KARTAN I AKTEN

Not 4/1559

FÖRSLAG TILL ÄNDRING AV STADSPLANEN FÖR DEL AV KVARTERET GÖSEN I SALTSJÖBADENS KÖPING

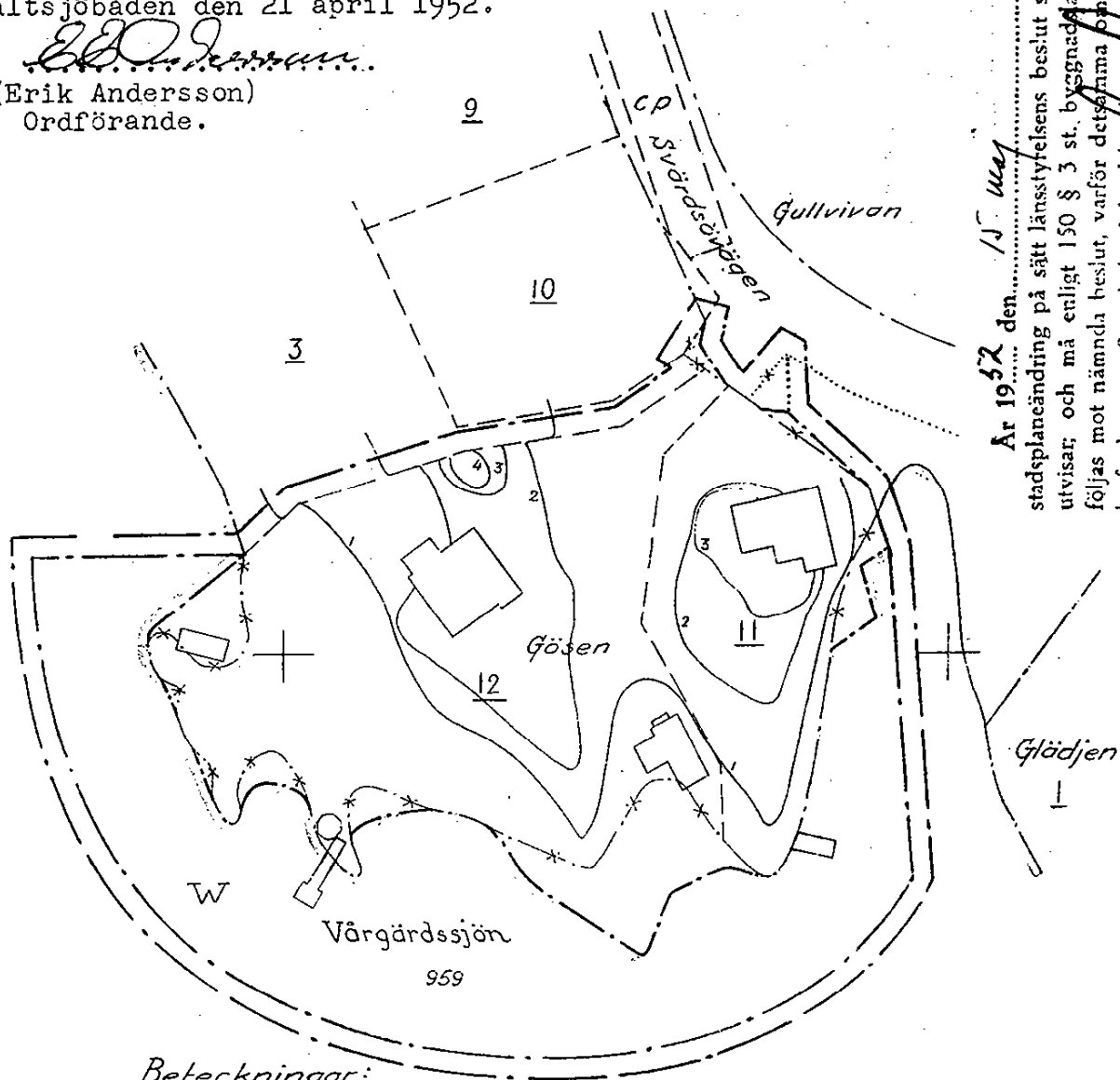


Skala 1:1000

Tillhör Kommunalfullmäktiges
beslut den 28 mars 1952, § 4.
Saltsjöbaden den 21 april 1952.

Erik Andersson

(Erik Andersson)
Ordförande.



Ar 1952 den 15 maj fastställdes denna
stadsplaneändring på sätt länsstyrelsens beslut samma dag närmare
utvisar; och må enligt 150 § 3 st. byggnadslagen talan icke fall-
följas mot nämnda beslut, varför detsamma omedelbart vunnit i ga-
kraft, betygar, Stockholm å landskansliet som ovan.
På tjänstens vägnar *Sven Holmberg*

Beteckningar:

- 3/2/1 Nivåkurvor.
- Gällande gräns för byggnadskvarter.
- Fastighetsgräns.
- Linje belägen tre (3) m utanför det område för vilket fastställelse sökes.
- Föreslagen gräns för byggnadskvarter eller annat område.
- Föreslagen parkgräns.
- Gällande gränser som föreslås att utgå.
- Vattenområde, specialområde.

Nollplan = havets m.v.y.

Saltsjöbaden den 14 januari 1952

Sven Holmberg
(Sven Holmberg)
Mättningsman.

S 159

Rek. 41/1952

10/5152 15.5.1952

KUNGL. MAJ:TS BEFALLNINGSHAVANDE
I
STOCKHOLMS LÄN
LANDSKANSLIET

Inkom till Byggnadsnämnden
2/8 i Saltsjöbadens köping
52 den 19.....

B 37 SBD 1952.

Resolution.

Länsstyrelsen prövar, med stöd av 26 och 88 §§ byggnadslagen, skäligt fastställa ett av kommunalfullmäktige i Saltsjöbadens köping vid sammanträde den 28 mars 1952 antaget förslag till ändring av stadsplanen för del av kvarteret Gösen i köpingen, sådant förslaget åskådliggjorts å en av civilingenjören Sven Holmberg i januari 1952 upprättad karta med därtill hörande beskrivning och stadsplanebestämmelser av den lydelse härvid fogade bilagor (Bil. A och B) utvisa.

I avgift till statsverket för av länsarkitekten i länet i ärendet verkställd granskning skall Saltsjöbadens köping erlägga tjugu kronor.

Klagan över beslutet om fastställelse av förslaget till stadsplaneändring må icke föras.


Klagan över beslutet om granskningsavgiften må föras hos Koningen genom besvär, vilka, av den klagande själv eller lagligen befullmäktigat ombud underskrivna, skola hava inkommit till Kungl. kommunikationsdepartementet inom en månad från denna dag. Besvären kunna insändas med posten i betalt brev. Stockholm å landskansliet den 15 maj 1952.

uu

På länsstyrelsens vägnar:

Bengt Fogelberg
Bengt Fogelberg

Olof Ljungström
Olof Ljungström



Granskningsavgift kronor 20:-
Stämpelavgift " 10:-

Summa kronor 30:-

Saltsjöbadens köping.

4305

Re. 1400.

Beskrivning till förslag till ändring av stadsplanen för del av kvarteret Gösen i Saltsjöbadens köping.

Förslaget, åskådliggjort å bifogade karta, avser ändring i den genom kungl. brev av den 25 oktober 1912 fastställda stadsplanen.

Genom landhöjning och smärre utfyllnader har strandlinjen för tomterna nr 11 och 12 i kvarteret Gösen förskjutits. Förslaget avser att ändra kvartersgränsen mot Vårgårdssjön till att följa strandlinjen vid medelvattenstånd sådan denna nu befinnes. Förslaget innebär vidare en mindre jämkning av kvartersgränsen mot Svärdsövägen så att vissa delar av gatumark tillföres kvarteret. Även denna åtgärd, liksom den föreslagna flyttningen av parkgränsen mot Svärdsövägen avser att rätta till stadsplanen att överensstämma med befintliga inhägnader och anläggningar vilka bestått sedan länge.

Saltsjöbaden den 14 januari 1952.

Sven Holmberg

Mättningsman.

Bestyrkes på tjänstens vägnar:



Stadsplanebestämmelser tillhörande förslag till ändring av stadsplanen
för del av kvarteret Gösen i Saltsjöbadens köping.

Gällande stadsplanebestämmelser ha fastställts genom kungl. brev den 25 oktober 1912 och den 21 augusti 1936.

De genom ovannämnda kungl. brev fastställda stadsplanebestämmelserna föreslås fortfarande skola gälla, dock att där dessa bestämmelser hänvisa till karta, hänvisningen beträffande detta område måtte anses avse den nya kartan.

Härutöver föreslås följande stadsplanebestämmelse till fastställelse.

§ 1.

Områdes användning.

Med W betecknat område skall bevaras som vattenområde, och får utfyllning där ej företagas.

Saltsjöbaden den 14 januari 1952.

Sven Holmberg

Mättningsman.

Bestyrkes på tjänstens vägnar:

