

NACKA

FÖRSLAG TILL ÄNDRING AV BYGGNADSPAN FÖR DEL AV FANNYDAL

(LILLÄNGSVÄGEN - TUNNELVÄGEN)

År 1960 den 19 dec. fastställdes denna ändring av byggnadsplan på sätt Kungl. Maj:ts befallningshavadens beslut samma dag närmare utvisar; betygar, Stockholm å landskansliet som ovan,
På tjänstens vägnar:
Bo Ljungberg

UPPRÄTTAT I NOVEMBER 1958.

Bertil Olsson
Bertil Olsson
Lantmätare

Bertil Olsson
Bertil Olsson
Lantmätare

Per Persson
Per Persson
Arkitekt SAR

Reviderat den 18 oktober 1960

Bertil Olsson
Bertil Olsson
Lantmätare

Bertil Olsson
Bertil Olsson
Lantmätare

Per Persson
Per Persson
Arkitekt SAR

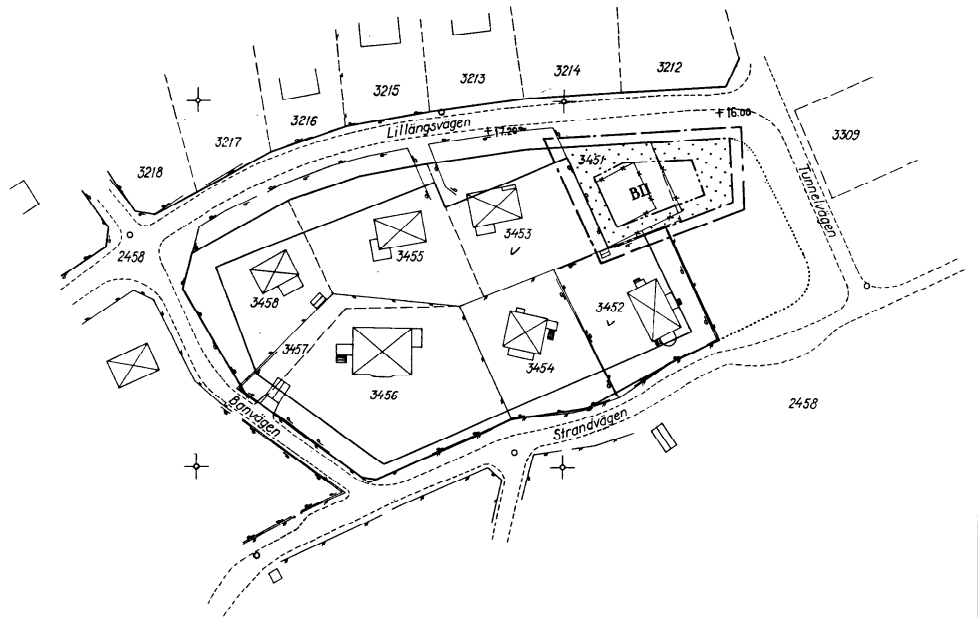
BETECKNINGAR

Hänförliga till förslaget


- Linje belägen 3 m utanför det område förslaget avser
- - - Gällande områdes- och bestämmelsegräns
- - - Gällande områdes- och bestämmelsegräns avsedd att utgå
- - - Väg- byggnadsmarks- och annan områdesgräns
- - - Bestämmelsegräns
- - - Gränslinje, ej avsedd att fastställas
- B Område för bostadsändamål
- Mark som icke får bebyggas
- II Antal våningar

Befintliga förhållanden

- - - Fasthetsgräns
- - - Staket
- - - Häck
- - - Väg
- ▣ Huvudbyggnad
- ▤ Ufhus
- Polygonpunkt
- ⊕ Rättningspunkt
- +16.00 Gällande väghöjd



SKALA 1:1000



Grundkartans riktighet bestyrkes:

Bertil Olsson
Bertil Olsson
Mätningsman

Bertil Olsson
Bertil Olsson
Mätningsman

5027

ARBETSKOPIA B 59



Nacka KLM

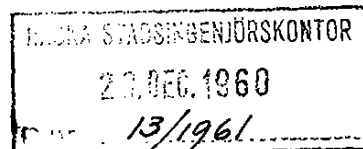
Akt nr:

0182K-5027

5027

Akt 5027(B) KARTAN PLAN KARTAN I AKTEN

Avskrift.



III G2-76:59.

R e s o l u t i o n .

Länsstyrelsen prövar, med stöd av övergångsbestämmelserna i lagen den 30 december 1959 om ändring i byggnadslagen den 30 juni 1947 samt 107 § sistnämnda lag i sagda lagrums före den 1 juli 1960 gällande lydelse, skäligt fastställa förslag till ändring av byggnadsplan för del av Fannydal /Lillängsvägen - Tunnelvägen/ i Nacka stad, sådant förslaget åskådliggjorts å en av lantmätaren Bertil Olsson och arkitekten I. Persson i november 1958 upprättad och i oktober 1960 reviderad karta med därtill hörande beskrivning av den lydelse härvid fogade bilaga utvisar.

Klagan över detta beslut må föras hos Konungen genom besvär, vilka, av den klagande själv eller lagligen befullmäktigat ombud underskrivna, skola ha inkommit till Kungl. kommunikationsdepartementet inom tre veckor från denna dag; dock må klagan föras allenast av sakägare, som i ärendet framställt yrkande, vilket helt eller delvis lämnats utan bifall. Besvären kunna insändas med posten i betalt brev.

Stockholm å landskansliet den 19 december 1960.

På länsstyrelsens vägnar:

Gösta Falk

Olof Ljungström

Bestyrkes på tjänstens vägnar: *B. Ljungström*

AKG 5077

Stadsing.

B E S K R I V N I N G

över förslag till ändring av byggnadsplan för del av Fannydal
(Järta 1⁶⁵¹ och 1²⁹⁵) i Nacka stad.

För området gäller en den 29 september 1945 fastställd byggnadsplan, vilken plan dock endast utgör en mindre del av en för ifrågavarande stadsdel den 3 september 1943 fastställd byggnadsplan.

Nu föreslagna ändring avser endast ett mindre område invid Lillängs- och Tunnelvägarna strax sydväst om Storängens järnvägsstation.

Den föreslagna ändringen innebär främst att det avsedda användningssättet ändras så att handelsändamål utgår. I samband därmed har byggnadsmarken utökats så att den befintliga tomtplatsen kan utökas till den för trakten gällande minimiarealen 1000 m².

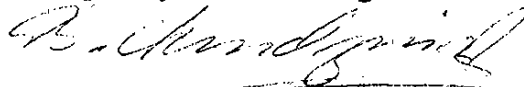
Någon ändring av gällande planbestämmelser erfordras icke.

Nacka den 18 oktober 1960.

Bertil Olsson
Lantmätare

Ingvar Persson
Arkitekt SAR

Bestyrkes på tjänstens vägnar:



NACKA FÖRSLAG TILL ÄNDRING AV BYGGNADSPÅN FÖR DEL AV FANNYDAL (LILLÄNGSVÄGEN - TUNNELVÄGEN)

UPPRÄTTAT 1 NOVEMBER 1958.

Bertil Olsson
Bertil Olsson
Lantmätare
Arkitekt SAR

Reviderat den 18 oktober 1960

Bertil Olsson
Bertil Olsson
Lantmätare
Arkitekt SAR

BETECKNINGAR

Hänförliga till förslaget

- Linje belägen 3 m utanför det område förslaget avser
- Gällande områdes- och bestämmelsegräns
- Gällande områdes- och bestämmelsegräns avsedd att utgå
- Väg- byggnadsmarks- och annan områdesgräns
- Bestämmelsegräns
- Gränslinje, ej avsedd att fastställas
- Område för bostadsändamål
- Mark som icke får bebyggas
- Antal våningar



Befintliga förtälldanden


- Fasthetsgräns
- Staket
- Häck
- Väg
- Husetbyggnad
- Uthus
- Polygonpunkt
- Rutnätspunkt
- Gällande väghöjd +16.00

SKALA 1:1000



Grundkartans riktighet bestyrkes:
Bertil Olsson
Bertil Olsson
Mättningsman

AKT 5027



Pr: 28-52

015202

