

NACKA

FÖRSLAG TILL ÄNDRING AV STADSPLAN FÖR DEL AV FINNTORP (KV. BERGKANTEN M.M.)

STADSARKITEKTKONTORET I NOV 1959

A. Hamrin
A. Hamrin
Stadsarkitekt

I. Persson
I. Persson
Arkitekt SAR

BETECKNINGAR

Grundkartan:

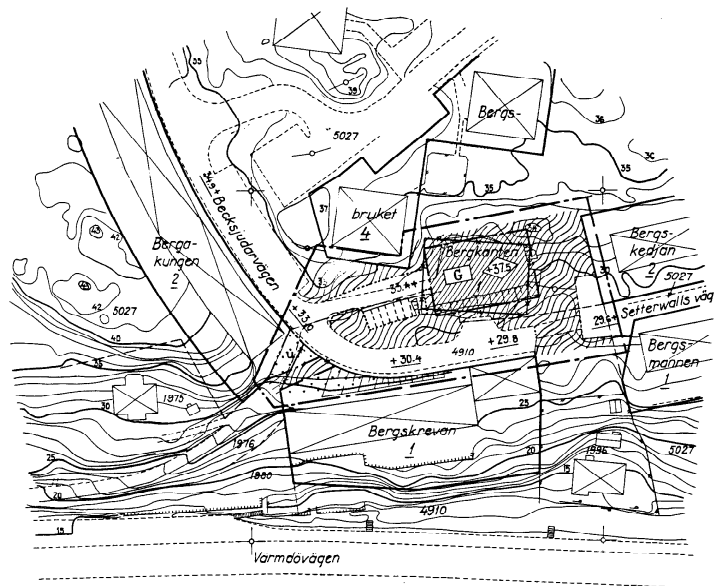
- Fastighetsgräns
- Fastighetsbeteckningar
- Staket
- Stadsmur
- Häck
- Väg
- Huvudbyggnad resp. uthus
- Slant
- Nivåkurvor
- Polygonpunkt
- Punkt i rutnät

Stadsplane-kartan:

- Linje belägen 3 m utanför det område förslaget avser
- Gällande områdes- och bestämmelsegräns
- Gällande områdes- och bestämmelsegräns avsedd att utgå
- Områdesgräns
- Bestämmelsegräns
- Gränslinje ej avsedd att fastställas
- Gata
- Park eller plantering
- Område för garageändamål
- Område som icke får bebyggas
- Mark tillgänglig för underjordiska ledningar
- Gällande gatuhöjd
- Föreslagen gatuhöjd
- Byggnadshöjd räknad från stadens nollplan

SKALA 1:1000

10 0 10 20 30 40 50 60 70 80 90 100 M



Tillhör stadsfullmäktiges i Nacka beslut
den 19 juni 1961 § 118.

Ex officio

Offe Gestblom
(Offe Gestblom)

Grundkartans riktighet bestyrkes:

L. Mellman
mättningsman

519
Akt 5068

2 oktober

J. Ljungberg



Nacka KLM

Akt nr:

0182K-5068

5068

Akt 5068 (S) KARTAN PLAN **A3**

LÄNSSTYRELSEN

I

STOCKHOLMS LÄN

LANDSKANSLIET

28 BK

642
Lant... Inkom till
STADSKANSLIET
i Nacka
19 OKT 1961

III G L-60:61


R e s o l u t i o n .

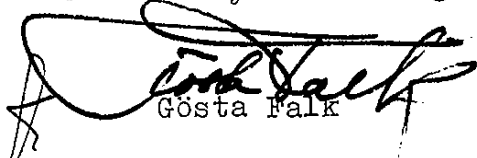
Länsstyrelsen prövar, med stöd av 26 § byggnadslagen, skäligen fastställa ett av stadsfullmäktige i Nacka vid sammanträde den 19 juni 1961 antaget förslag till ändring av stadsplanen för del av Finntorp /kvarteret Bergkanten m.m./, sådant förslaget åskådliggjorts å en av stadsarkitekten A. Hamrin och arkitekten I. Persson i november 1959 uppräntad karta med därtill hörande beskrivning och stadsplanebestämmelser av den lydelse härvid fogade bilagor (Bil. A och B) utvisa.

Klagan över detta beslut må icke föras.

Stockholm å landskansliet den 2 oktober 1961.

På länsstyrelsens vägnar:


Olof Ljungström


Gösta Falk



Stämpel sex kronor.

AKT 5068

Nacka stad.

16375

Bil. 7.

STADEN
i Nacka och Finntorp
Planeringssektionen

den 23 AUG 1961

III 41-60:61

BESKRIVNING

tillhörande förslag till ändring av stadsplan för del av Finntorp (kv. Bergkanten m.m.) i Nacka upprättat på stadsarkitektkontoret i november 1959.

Förslaget omfattar.

1. Denna beskrivning med tillhörande bestämmelser.
2. Stadsplanekarta.
3. Markägareförteckning.

Förslaget berör ett markområde vid Becksjudarvägen inom den del av Finntorp för vilken stadsplan fastställdes den 22 april 1955.

Ändringen gäller dels garagekvarteret inom området, som fått ett något förändrat läge, dels en mindre förflyttning av parkstråket mellan kvarteren Bergakungen och Bergskrevan.

Då det av ekonomiska skäl för närvarande icke är möjligt att bygga det garage som stadsplanen medger, önskar fastighetsägaren utnyttja kvarteret för biluppställning i ett plan. På grund av befintliga nivåförhållanden har det bedömts lämpligt att för den skull göra en mindre justering av kvarterets läge.

Flyttningen av parkstråket är motiverat av att man önskar få infarten till garage med portar i gaveln på fastigheten Bergakungen förlagd helt inom kvartersmark. Då i befintligt parkstråk finnes allmänna ledningar föreslås det till kvarteret Bergakungen fogade området bli tillgängligt för allmänna ledningar.

Stadsarkitektkontoret i Nacka den 16 november 1959.


(A. Hamrin)

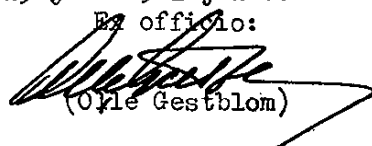
Stadsarkitekt.


(Ingvar Persson)

Bitr. arkitekt.

Tillhör stadsfullmäktiges i Nacka beslut
den 19 juni 1961 § 118.

Ex officio:


(Orlé Gestblom)

Bil. B.

Stadsarkitektkontoret
Planeringssektionen

den 23 AUG 1961

III. 91-60:61

STADSPLANEBESTÄMMELSER

tilhörande förslag till ändring av stadsplan för del av Finntorp Bergkanten m.m.) i Nacka upprättat på stadsarkitektkontoret i november 1959.

§ 1.

Med G betecknat område får användas endast för garageändamål.

§ 2.

Med punktprickning betecknad mark får icke bebyggas.

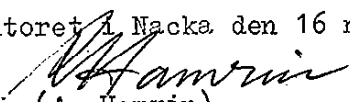
§ 3.

Å med plus jämte siffra i romb betecknat område får byggnad uppföras till högst den höjd i meter över stadens nollplan som siffran anger.


§ 4.

Å med u betecknad mark får icke vidtagas anordning som hindrar framdragande eller underhåll av underjordiska allmänna ledningar.

Stadsarkitektkontoret i Nacka den 16 november 1959.


(A. Hamrin)

Stadsarkitekt.


(Ingvar Persson)

Bitr. arkitekt.

Tillhör stadsfullmäktiges i Nacka beslut
den 19 juni 1961 § 118.

Ex officio:


(Olle Gestblom)