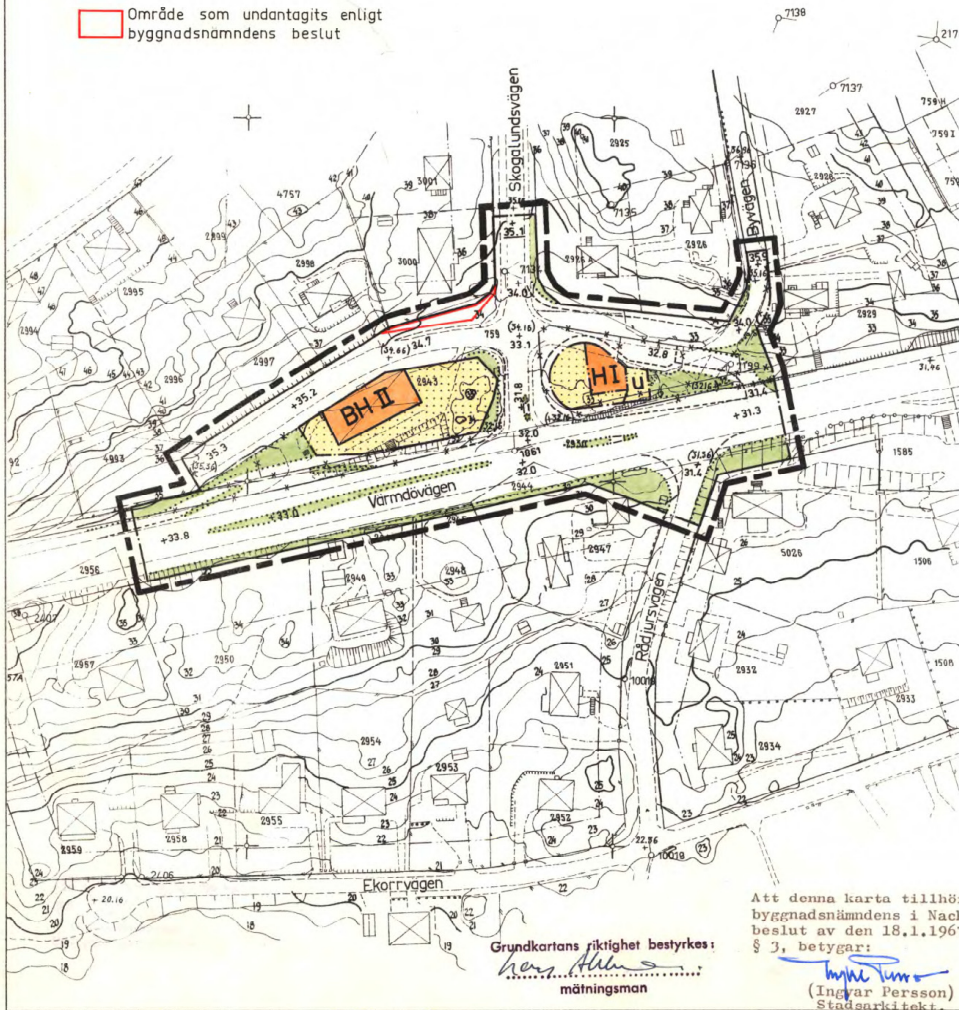


Område som undantagits enligt byggnadsnämndens beslut



NACKA

FÖRSLAG TILL STADSPLAN FÖR DEL AV SKOGALUND (HÖGERTRAFIKOMLÄGGNINGEN)

UPPRÄTTAT Å STADSARKITEKTKONTORET I NOVEMBER 1966
 (Ingvar Persson) Stadsarkitekt
 (Gosta Blücher) Bitr. Stadsarkitekt

BETECKNINGAR

Grundkartan

- Fastighetsgräns
- Gällande områdesgräns
- Gällande bestämmelsegräns
- Fastighetsbeteckning
- Vägar
- Huvudbyggnad resp. uthus
- Gatuhöjd
- Stödmur
- Staket
- Nivåkurvor
- Punkt i rutnät
- Polygonpunkt

1967 den 19 maj
 fastställdes denna ändring i stadsplanen för Skogalund på sätt Kungl. Maj:sta befallningshavandes beslut, samma dag. Ännare utvisar; betygat, Stockholm 1967. Andekansliet som även, På tjänstens vägnar;
 K. H. Palmqvist

Stadsplane-kartan

- Linje belägen 3 m utanför det område förslaget avser
- Gällande områdes- och bestämmelsegräns
- Gällande områdes- och bestämmelsegräns avsedd att utgå
- Gatukvarters- och annan områdesgräns
- Bestämmelsegräns
- Illustrationslinjer ej avsedda att fastställas
- Område för bostads- och handelsändamål
- Område för handelsändamål
- Mark som icke får bebyggas
- Gata, allmän plats
- Park, allmän plats
- +0.00 Gällande gatuhöjd
- (+0.00) Gällande gatuhöjd avsedd att utgå
- +0.00 Föreslagen gatuhöjd
- I, II Antal våningar
- u Mark tillgänglig för underjordiska ledningar

Att denna karta tillhör byggnadsnämndens i Nacka beslut av den 18.1.1967, § 3, betygat:

Grundkartans riktighet bestyrkes:
K. H. Palmqvist
 mättningsman

Ingvar Persson
 (Ingvar Persson)
 Stadsarkitekt

SKALA 1:1000

Lnr 263/1966

5518

S 49



Nacka KLM

Akt nr:

0182K-5518

5518

KARTAN PLAN A3

LÄNSSTYRELSEN

I
STOCKHOLMS LÄN
—
LANDSKANSLIET
—

NACKA STADSINGENJÖRSKONTOR
- 6 JUN. 1967
Dnr. 38/1967

D.nr. 540 inkom till
STADSKANSLIET

Nacka

23 MAJ 1967

RESOLUTION

19.5.1967


III G1-27:67

Länsstyrelsen prövar, med stöd av 26 § byggnads-
lagen, skäligt fastställa ett av byggnadsnämnden
i Nacka vid sammanträde den 18 januari 1967 med
visst undantag antaget förslag till stadsplan för
del av Skogalund (högertrafikomläggningen), så-
dant förslaget åskådliggjorts å en av stadsarki-
tekten Ingvar Persson och biträdande stadsarkitek-
ten Gösta Blücher i november 1966 upprättad karta
med därtill hörande beskrivning och stadsplane-
bestämmelser av den lydelse härvid fogade bilagor
/Bil. A och B/ utvisa.

Klagan över detta beslut må föras hos Konungen
genom besvär, vilka, av den klagande själv eller
lagligen befullmäktigat ombud underskrivna, skall
ha inkommit till Kungl. kommunikationsdepartementet
inom tre veckor från denna dag; dock må klagan föras
allenast av sakägare, som i ärendet framställt yr-
kande, vilket helt eller delvis lämnats utan bifall.
Besvären kan insändas med posten i betalt brev.
Stockholm å landskansliet den 19 maj 1967.

På länsstyrelsens vägnar


Gösta Falk


Rune Blomberg

Bil. A.

Beskrivning tillhörande förslag till stadsplan för del av Skogalund (Högertrafikomläggningen) upprättat å stadsarkitektkontoret i Nacka. i november 1966.

Förslaget omfattar:

- 1. Denna beskrivning
- 2. Bestämmelser
- 3. Stadsplanekarta
- 4. Gällande detaljplaner

INKOM
till Sthlms läns landskansli
Planeringssektionen
den 9 FEB 1967
III-71-22:67

Gällande planer.

För planområdet gäller byggnadsplaner fastställda den 18 december 1937, den 30 mars 1939, den 18 september 1954 och den 26 januari 1960.

Inledning.

Högertrafikomläggningen skall vara genomförd den 3 september 1967. I Värmdövägen fordras ombyggnad av trafikplatser bl.a. inom områden med fastställd detaljplan. Ombyggnaden är föga omfattande, men innebär i vissa fall att kvartersmark eller byggnadsmark måste tagas i anspråk för breddökning av vägområdet.


För genomförande av rubricerade förslag behöver man utnyttja mark som i gällande byggnadsplan dels är vägmark, men ej tagits i anspråk härför och är i enskild ägo, dels även kvartersmark i enskild ägo. Stadsplan har därför bedömts såsom det i åtta fall riktiga planinstitutet.

Förslaget.

Planändringen har upprättats för att möjliggöra utbyggnad av vändplats för bussar mot Värmdön via Skogalundsvägen - Byvägen samt hållplats för bussar på Värmdövägens norra sida väster om Skogalundsvägen.


Förslaget innebär att av byggnadsmark på Skogalundsvägens västra sida, som är avsedd för bostads- och handelsändamål samt av byggnadsmark på Skogalundsvägens östra sida, som är avsedd för kioskändamål vissa delar har tagits i anspråk såsom gatu- och parkmark.

Nacka i stadsarkitektkontoret i november 1966.


(Ingvar Persson)
Stadsarkitekt


(Gösta Blücher)
Bitr. stadsarkitekt.

Att denna beskrivning tillhör byggnadsnämndens i Nacka beslut av den 18.1.1967, § 3, betyg


(Ingvar Persson)
Stadsarkitekt.

Stadsplanebestämmelser tillhörande förslag till stadsplan för del av Skogalund (Högertrafikomläggningen) upprättat å stadsarkitektkontoret i Nacka i november 1966.

INKOM
till Södra länns landshövdingens
Planeringssektionen

den 9 FEB 1967

III-71-22:67

§ 1.

Stadsplaneområdets användning.

Byggnadskvarter.

- a) Med BH betecknat område får användas endast för bostads- och handelsändamål.
- b) Med H betecknat område får användas endast för handelsändamål.

§ 2.

Mark som icke får bebyggas.

Med punktprickning betecknad mark får icke bebyggas.

§ 3.

Särskilda föreskrifter angående områden för ledningar.

Å med u betecknad mark får icke vidtagas anordningar som hindrar framdragande eller underhåll av underjordiska allmänna ledningar.

§ 4.

Våningsantal.


Å med I och II betecknat område får byggnad uppföras med högst en respektive två våningar.

§ 5.

Byggnads höjd.


Å med I och II betecknat område får byggnad icke uppföras till större höjd än 3,0 respektive 7,5 meter.

Nacka i stadsarkitektkontoret i november 1966.


(Ingvar Persson)
Stadsarkitekt


(Gösta Blücher)
Bitr. stadsarkitekt

Att dessa bestämmelser tillhör byggnadsnämndens i Nacka beslut av den 18.1.1967, § 3, betygar:


(Ingvar Persson)
Stadsarkitekt.