

NACKA

FÖRSLAG TILL STADSPLAN FÖR OMRÅDE VID SKOLVÄGEN (STG. 2419, 5007 M.F.L.)

UPPRÄTTAT PÅ STADSARKITEKTKONTORET I NACKA I JUNI 1969

Ingvar Persson
INGVÅR PERSSON
Stadsarkitekt

Jan Wiman
JAN WIMAN
Stadsplanearkitekt

BETECKNINGAR

- Grundkartan
- Gällande områdesgräns
- Gällande bestämmelsegräns
- Fastighetsgräns
- 2424, 2358 A Fastighetsbeteckning
- Väg
- Huvudbyggnad resp. uthus
- Allmän byggnad resp. industribyggnad
- Staket
- Häck
- Stämur
- Järnvägsspår
- Dike
- Nivåkurvor
- Punkt i rutnät
- Polygonpunkt
- Avvägd markhöjd
- Gällande gatuhöjd

Grundkartan tillgitt bestyrkes
C. Wiman
mätningssman

Tillhör stadsfullmäktiges i Nacka beslut
den 22.9.1969 s. 220

Jan Wiman

Stadsplanekarten:

- Linje belägen 3 m utanför det område förslaget avser
- Gällande områdes- och bestämmelsegräns
- Gällande områdes- och bestämmelsegräns avsedd att utgå
- Gatu-, kvarters- och annan områdesgräns
- Bestämmelsegräns
- Gräns över vilken körbar in- och utfart från fastighet
icke får anordnas
- Illustrationslinjer ej avsedda att fastställas
- Gata, allmän plats
- Park, allmän plats
- Område för allmänt ändamål
- Mark som icke får bebyggas
- Mark tillgänglig för underjordiska ledningar
- Gällande gatuhöjd avsedd att utgå
- Förslagen gatuhöjd
- Byggnadshöjd räknad från stadens nollplan

Av 18.70. den 16.8.1970.
Fastställes denna områdes- och bestämmelsegräns
och alla bestämmelser enligt denna stadplan- och områdesgränssplan
och alla bestämmelser i Stockholms läns och övriga
18.70.1970. W. W.

Carl-Åke Lind

Gräns för område som undantagits från fastställelse enligt Länsstyrelsens beslut den 16 september 1970.

Skala 1:1000
Lnr 37/1968
Lnr 122/1969
S 68
5883

5883



Nacka KLM

Akt nr:

0182K-5883

5883

KARTAN PLAN A2

LÄNSSTYRELSEN
STOCKHOLMS LÄN

Plan- och byggnadssektionen

BESLUT

16.9.1970

22G1-249-69

Länsassessor
R Blomberg/BD

NACKA STADSINGENJÖRSKONTOR

22.SEP.1970

R D:nr. 78/1970

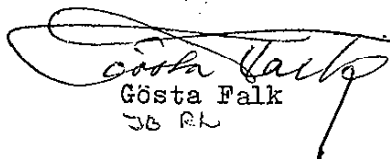
Fastställelse av stadsplan
(2 bilagor)

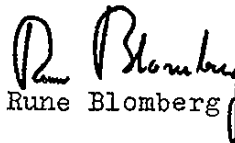
Länsstyrelsen fastställer med stöd av 26 § byggnadslagen ett av stadsfullmäktige i Nacka vid sammanträde den 22 september 1969 antaget förslag till stadsplan för område vid Skolvägen (stadsågan nr 2419, 5007 m fl), sådant förslaget åskådliggjorts på en av stadsarkitekten Ingvar Persson och stadsplanarkitekten Jan Wiman i juni 1969 upprättad karta med därtill hörande beskrivning och stadsplanebestämmelser av den lydelse härvid fogade bilagor utvisar, dock att från fastställelse undantas ett område som på kartan angivits med röd begränsningslinje.

Klagan över detta beslut må föras hos Konungen genom besvär, vilka, av den klagande själv eller lagligen befullmäktigat ombud underskrivna, skall ha inkommit till civildepartementet inom tre veckor från denna dag.

Besvären kan insändas med posten i betalt brev.

På länsstyrelsens vägnar


Gösta Falk
JG RL


Rune Blomberg


Bilageförteckning

Bil A
Bil B

BN 5883

RF-akt 2029

Beskrivning tillhörande förslag till stadsplan för område vid Skolvägen (stg 2419, 5007 m.fl.) upprättat på stadsarkitektkontoret i Nacka i juni 1969.



Förslaget omfattar.

1. Denna beskrivning.
2. Stadsplanekarta med tillhörande bestämmelser.
3. Markägareförteckning.
4. Dispositionsplan för Centrala Sicklaön.
5. Vatten- och avloppsutredning.
6. PM beträffande samråd.
7. Trafikledsplan
8. Utdrag ur byggnadskontorets överslagskalkyl för gator och ledningar.

Därutöver finnes:

9. Modell i skala 1:400.

Befintliga förhållanden.

Planområdet är beläget på Centrala Sicklaön och gränisar i norr och öster till område inom vilket bl.a. Nacka Nämndhus är beläget, i söder till stg 2425 och 2501, i väster till stg 2420:

Befintlig bebyggelse inom planområdet utgöres av bl.a. Järta skola, mindre verkstad för motorservice, bostadshus av sten i tre våningar innehållande 11 lägenheter, livsmedelsbutik samt lagerlokaler.

Gällande planer.

För området gäller utomplansbestämmelser fastställda av länsstyrelsen den 19 augusti 1963.

Planförslaget gränisar till byggnadsplan fastställd av länsstyrelsen den 2 oktober 1948 samt till stadsplan fastställd av länsstyrelsen den 13 maj 1963.

I dispositionsplan för Centrala Sicklaön antagen av stadsfullmäktige i Nacka den 18 december 1967 är planområdet redovisat som område för allmänt ändamål.

Motiv för planförslaget.

Föreliggande planförslag har upprättats dels för att skapa förut-

sättning för uppförande av en kontors- och förrådsbyggnad för Nacka Elverk och dels för att ge möjlighet för en utbyggnad av Järta skola.

Planförslagets utformning.


Norr om Skolvägen redovisas två områden för allmänt ändamål. Det västra rymmer befintlig skolbyggnad på stg 2419 och ger dessutom utrymme för en planerad tillbyggnad av skolan. Det östra området skall rymma planerad Elverksbyggnad och planutformningen bygger här på av Nacka Elverk upprättade utredningsskisser.


Söder om Skolvägen redovisas ett område för allmänt ändamål även detta avsett att användas för skolbyggnader. Inom det senare området finns idag provisoriska skolpaviljonger.

Områdena nås från Skolvägen, vilken utformats som säckgata på sätt som redovisats i förslag till dispositionsplan för Centrala Sicklaön med sektionen Gb 1,5 - Kb 7,0 - Gb 3,0.

I planförslaget redovisade gång- och cykelvägar överensstämmer i princip med den av stadsarkitektkontoret upprättade översiktliga planen över gång- och cykelvägnätet på Centrala Sicklaön. För en planfri gång- och cykelkontakt mellan områdena söder och norr om Värmdövägen har redovisats en bro över Värmdövägen omedelbart öster om Lillängsvägen.

Nacka i stadsarkitektkontoret den 18 juni 1969.


(Ingvar Persson)
Stadsarkitekt


(Jan Winan)
Stadsplanearkitekt

Stadsplanebestämmelser tillhörande förslag till stadsplan för område vid Skolvägen (stg 2419, 5007 m.fl.) i Nacka upprättat på stadsarkitektkontoret i Nacka i juni 1969.

LIXON
LANTMÄTAR- OCH BYGGNADSTÄMPLA
FÖR OCH BYGGNADSTÄMPLA
18 OKT 1969

§ 1.

Stadsplaneområdets användning.

Med A betecknat område får användas endast för allmänt ändamål.

§ 2.

Mark som icke får bebyggas.

Med punktprickning betecknad mark får icke bebyggas.

§ 3.

Särskilda föreskrifter angående områden för ledningar och för allmän trafik.

Å med u betecknad mark får icke vidtagas anordningar, som hindrar framdragande eller underhåll av underjordiska allmänna ledningar.

§ 4.

Våningsantal.

Byggnad får uppföras med det antal våningar, som bestämmelserna angående byggnads höjd möjliggöra. Dock får vindsinredning icke förekomma ovan ett plan beläget på den för byggnaden tillåtna största höjden.

§ 5.

Byggnads höjd.


Å med plus jämte siffra i romb betecknat område får byggnad uppföras till högst den höjd i meter över stadens nollplan, som siffran anger.


§ 6.

Förbud mot in- och utfart.

I kvartersgräns försedd med ofyllda cirklar får ej anordnas körbar in- och utfart mot gata eller allmän plats.

Nacka i stadsarkitektkontoret den 18 juni 1969.


(Ingvar Persson)
Stadsarkitekt


(Jan Wiman)
Stadsplanearkitekt