

NACKA

FÖRSLAG TILL ÄNDRING AV BYGGNADSPLAN FÖR DEL AV SKURU STG. 546 M.F.L.

UPPRÄTTAT PÅ STADSARKITEKTKONTORET I NACKA I SAMARBETE MED ARK SAR KAUNO WIIHERVUORI I APRIL 1969

Ingvar Persson
Stadsarkitekt

Hans Lidman
Bitr. stadsarkitekt

BETECKNINGAR

- Grundkartan:
- Fastighetsgräns
 - 540 Fastighetsbeteckning
 - Gällande områdesgräns
 - - - Gällande bestämmelsegräns
 - Väg
 - Mur
 - Staket
 - Häck
 - Huvudbyggnad resp uthus
 - Nivåkurvor
 - Gatuhöjd
 - 0101 Polygonpunkt
 - 0102 Punkt i rutnat
 - △ 77 Triangelpunkt

Stadsplanekartan:

- Linje belägen 3 m utanför det område förslaget avser
- Gällande områdes- och bestämmelsegräns
- - - Gällande områdes- och bestämmelsegräns avsedd att utgå
- Gatu-, kvarters- och annan områdesgräns
- - - Bestämmelsegräns
- Illustrationslinje ej avsedd att fastställas
- Gata, allmän plats
- Park, plantering, allmän plats
- Kvartermark för friliggande bostadshus i högst 2 våningar
- Mark som icke får bebyggas
- Gällande gatuhöjd
- Gällande gatuhöjd avsedd att utgå
- Föreslagen gatuhöjd

Grundkartans riktiga beteckning:

Ingvar Persson

Tillhör stadsfullmäktiges i Nacka beslut den 15.12.69 8.355

Hans Lidman

Ar 20 000 27 maj

fastställt den 27 maj 1969

på 1969 års årsstämma i Nacka kommun

avskrift i Skuruvägen 149 som arkiv

PAULINEN, VÄG

Ingvar Persson

10 0 10 20 30 40 50 60 70 80 90 100 M

Skala 1:1000

Lnr 404/1966

B 149

Swedish Reproduction AB, Stockholm 1969



Nacka KLM

Akt nr:

0182K-5923

5923

KARTAN PLAN **A2**

LÄNSSTYRELSEN
STOCKHOLMS LÄN

Plan- och byggnadssektionen

Länsassessor
R Blomberg/ME

BESLUT
NACKA STADSINGENJÖRSKONTOR
27 5. 1970
16 JUN 1970
D: nr 52/1970

22G2-9-70

27 JUN 1970


668

Fastställelse av ändring av byggnadsplan
(1 bilaga)

Länsstyrelsen fastställer med stöd av 108 § byggnads-
lagen ett av stadsfullmäktige i Nacka vid sammanträde
15.12.1969 antaget förslag till ändring av byggnads-
planen för del av Skuru, stadsägan 546 m.fl., sådant
förslaget åskådliggjorts på en av stadsarkitekten
Ingvar Persson och biträdande stadsarkitekten Hans
Lidman i april 1969 upprättad karta med därtill höran-
de beskrivning av den lydelse härvid fogade bilaga ut-
visar.

Klagan över detta beslut må föras hos Konungen genom
besvär, vilka, av den klagande själv eller lagligen
befullmäktigat ombud underskrivna, skall ha inkommit
till civildepartementet inom tre veckor från denna dag;
dock må klagan föras allenast av sakägare, som i ärendet
framställt yrkande, vilket helt eller delvis lämnats
utan bifall. Besvären kan insändas med posten i betalt
brev.

På länsstyrelsens vägnar


Gösta Falk
str 1108


Rune Blomberg

Bilageförteckning
Bilaga A

Av avskrift

CIVILDEPARTEMENTET

23.4.1971

Pl 1270/70

Åke Bengtsson
Solstigen 3
130 10 EKTORP

Besvär i fråga om byggnadsplan för del av Skuru, stads-
ägan nr 546 m.fl. i Nacka

Dnr 22 G2-9-70, 22 G2-45-70

I beslut den 27 maj 1970 fastställde länsstyrelsen i Stockholms län ett av stadsfullmäktige i Nacka den 15 december 1969 antaget förslag till ändring av byggnadsplan för del av Skuru, stadsägan nr 546 m.fl.

Förslaget, enligt vilket för planområdet alltjämt skall gälla för detta område tidigare fastställda byggnadsplanebestämmelser, har angivits på en av stadsarkitekten Ingvar Persson och biträdande stadsarkitekten Hans Lidman i april 1969 upprättad karta med beskrivning.

Över länsstyrelsens beslut har Åke Bengtsson m.fl. anfört besvär.

Yttrande har avgivits av länsstyrelsen den 24 september 1970.

Kungl. Maj:t lämnar besvären utan bifall.

Svante Lundkvist

Jan Chatillon-Winbergh

Bestyrkes på tjänstens vägnar

Ulf F. Jönsson

Byggnadsnämnden

Beskrivning tillhörande förslag till ändring av byggnadsplan för del av Skuru, stg 546 m.fl. upprättat på stadsarkitektkontoret i Nacka i samarbete med arkitekt SAR Kauno Wihervuori i april 1969.

Byggnadsplaneförslaget omfattar.

1. Denna beskrivning.
2. Byggnadsplanekarta.
3. Vatten- och avloppsplan.
4. Översiktskarta.
5. Markägareförteckning.

INKOM			
LANSSTYRELSEN STOCKHOLMS LÄN			
Plan- och byggnadssektionen			
27 JAN 1970			
22	62	9	28

Därutöver finns följande utredningsmaterial.

6. Preliminärt förslag till stadsplan för angränsande område.
7. Karta redovisande förslag till fastighetsindelning.
8. Tabell redovisande markintrång i m².

Gällande planer.

1960 års regionplan och generalplan för Nacka redovisar enfamiljs-
husbebyggelse inom det ifrågavarande området.

Byggnadsplan gäller för området. Förslaget berör byggnadsplan fast-
ställd den 17 mars 1937 samt ändring av denna fastställd den 25
juli 1958.

Motiv för planändringen.

Förslaget har tillkommit på markägares initiativ och avser att till-
föra byggnadskvarteret väster om Skurusundsvägen mark, vilket skall
möjliggöra bildandet av nya fastigheter, som kan bebyggas med en-
familjshus.

Vidare finns ett allmänt önskemål om att ge Skurusundsvägen en för-
bättrad standard och, i motsats till gällande plan, en realistisk
sträckning och profil, samt att ge Solstigen en bättre anslutning
till Skurusundsvägen.

Ändringsförslaget.

I den översiktliga planeringen, som åskådliggörs i bifogad över-

siktsskiss och i preliminärt förslag till stadsplan för området söder om det här ifrågavarande området, spelar Skurusundsvägen i viss mån rollen av matargata. På grund av svårigheterna att bygga ut vägen till en standard som motsvarar kraven på en matargata avses emellertid huvuddelen av trafiken till och från Skuruområdet ledas över Kristinedalsvägen - Utskogsvägen respektive Ektorpsvägen - Utskogsvägen.

Skurusundsvägen ges i förslaget en bredd, varierande mellan 9,5 och 11,5 m. 11,5 meters bredd vid stg 547 medger en uppdelning av vägen i två körfält med skiljeremsa om 1,5 meters bredd, vilken är önskvärd med hänsyn till trafiksäkerheten.

Från i första hand stg 547, 561, 562 och 565 har i förhållande till gällande plan tagits mark för förbättring av vägstandarden. För övrigt har väg- och parkmark återförts till byggnadsmarken väster om Skurusundsvägen.

I korsningen Skurusundsvägen - Kristinedalsvägen har vidare hörnavskärningar föreslagits, vilket också berör byggnadsmark.

På östra sidan av vägen har parkmark i gällande plan samt område som idag är vägmark bibehållits som allmän mark. Detta har gjorts för att ej onödigtvis avhända sig allmänna områden, som vid en planläggning av bostadsområdet öster om Skurusundsvägen kan komma till användning vid genomförandet av ett differentierat trafiksystem.


Genomförandet av planändringen, bl.a. reglering av ändrade förhållanden för viss befintlig bebyggelse, synes böra lösas genom avtal mellan staden och markägare.

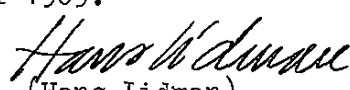
Planbestämmelserna föreslås bli oförändrade.

Samråd.

Förslaget har under hand redovisats för länsarkitekten.


Nacka i stadsarkitektkontoret i april 1969.


(Ingvar Persson)
Stadsarkitekt


(Hans Lidman)
Bitr. stadsarkitekt

Tillhör stadsfullmäktiges i Nacka beslut

den...15.12.69..... §. 355..... ✓


.....

12