

# FÖRSLAG TILL ÄNDRING AV STADSPLANEN FÖR RÖSUNDAVÄGEN I SALTSJÖBADEN

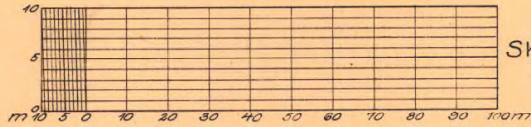
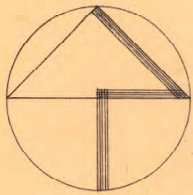
Upprättat 1945

*Karl Nyberg*  
Stadsingenjör

Kopians likhet med originalet betygas.  
Storlek nr 20 av 1946  
STATENS REPRODUKTIONSANSTALT  
P. Samuelson  
P. Swenstedt

Stö: a nr  
663A, 827 & 828

x-72400



SKALA 1:1000

Denna karta tillhör Kommunalfullmäktiges beslut den 15 november 1945 under § 8 i protokollet.

Saltsjöbaden den 1 december 1945.  
V. Brattberg.  
Kommunalfullmäktiges ordförande.

x-72300

Observatoriets område  
stä. nr 661G

Tillhör Kungl. Maj:ts beslut  
den 3 maj 1946.  
Stockholm i Kommunikationsdepartementet.  
Ex. officio:  
Nils Aurén

Kv. Granshogen

Tomten nr1

Kommensdörsvägen

Tomten nr2

Kv. Generalen

x-72200

Omr. nr 959

Kv. Gåsen

Barnmal  
vattenre-  
servoar

Tomten nr1

Rösundavägen

Kv. Geten

Stö 130a

Tomten nr9

Kv. Gråberget

x-72100

**Beteckningar:**

- Gräns för ändringsområdet
- Stadsplanelinje
- Utgående stadsplanelinje
- +0.0 Gatuhöjd +0.0 Gällande gatuhöjd
- Allmän plats: gata
- naturpark, plantering
- Kvartersmark för bostadsändamål

Beteckningar ej avsedda  
att fastställas:

- ..... Parkgräns
- Tomtgräns
- Stadsägegräns
- Andra illustrationslinjer

Tomten nr1

Stö 710

Laila G.V.

Saltjöbadens k.g.  
234  
1946



# **Nacka KLM**

**Akt nr:**

**0182K-5/1946**

5/1946

A2

KUNGL. KOMMUNIKATIONS-  
DEPARTEMENTET

Avskrift.

Överlämnas till  
byggnadsnämnden i Saltsjöbaden,  
till kännedom.

Inkom till Byggnadsnämnden  
61 i Saltsjöbadens köping  
45 den 3 maj 1946

G u s t a f e t c.

K u n g l. M a j : t finner - efter framställning av kommunal-  
fullmäktige i Saltsjöbadens köping, i anledning varav utlåtanden avgivits  
den 7 februari 1946 av länsstyrelsen i Stockholms län och den 16 april  
1946 av byggnadestyrelsen - gott att, jämlikt 3 § stadsplanlagen,  
fastställa ett av kommunalfullmäktige vid sammanträde den 15 november  
1945 antaget förslag till ändring och utvidgning av stadsplanen för kö-  
pingen beträffande Hösundavägen, vilket förslag angivits å en av stads-  
ingenjören Ferd. Eggert år 1945 upprättad karta med därtill hörande be-  
skrivning; skolandet för stadsplanecmrådet i tillämpliga delar gälla för  
köpingen den 21 augusti 1936 fastställda stadsplansbestämmelser, dock att,  
där dessa hänvisa till karta, hänvisningen skall anses avse förenämnda  
karta.

Detta meddelas länsstyrelsen till ogen och vederbörandes kännedom  
och efter rättelse. Stadsplanekartan och beskrivningen, försedda med på-  
skrift att de tillhöra Kungl. Maj:ts beslut, överlämnas till statens  
reproduktionsanstalt, som har att, med iakttagande av föreskrifterna i  
kungörelsen den 18 juli 1928 angående expediering av beslut rörande änd-  
ring i rikets indelning m.m., verkställa kopiering av samma karta samt  
överlämna kopior därav och avskrifter av beskrivningen i ett exemplar  
till lantmäteristyrelsen och i ett exemplar till Stockholms läns lantmä-  
terikontor ävenson att därefter översända de överlämnade handlingarna  
till länsstyrelsen för att genom dess försorg vederbörande tillställas.

Stockholms slott den 3 maj 1946.

G u s t a f

/ G. Danielson  
XXXXXXXXXXXXXXXX

Bestyrkes å tjänstens vägnar:

*C. A. v. Schéele*  
C.-A. v. Schéele.

F 1 1 1 länsstyrelsen i Stockholms län.  
Angående ändring av stadsplanen för del av Saltsjöbadens köping.

Akt 5/1946  
FERD. EGGERT  
STADSINGENJÖR  
DJURSHOLM

Denna beskrivning tillhör  
Kommunalfullmäktiges be-  
slut den 15 november 1945  
under § 8 i protokollet.  
Saltsjöbaden den 1/12 1945.

*W. Örnberg*  
Kommunalfullmäktiges ordf.

B e s k r i v n i n g

3. 5. 1946.  
2177 L/46 2cc  
Inkom till Byggnadsnämnden

6/45 i Saltsjöbadens köping

den 28 maj 1945.

Ink. till Kommunik.-Dept.

d. 13 FEB. 1946

tillhörande förslag till ändring <sup>och utvidgning</sup> av stadsplan för Rösundavägen i  
Saltsjöbaden.

Å en samtidigt härmed av undertecknad år 1945 upprättad  
karta är förslaget närmare illustrerat.

Frågan om ändring av stadsplanen för Rösundavägen härleder  
sig från ett av arbetschefen Franz Olofsson den 7 november 1941  
upprättat förslag till grundförstärkning, förbättring och belägg-  
ning av Rösundavägen från Svartviksringen 220 m norrut mot bad-  
hotellet.

Detta förslag har inom väg- och vattenbyggnadsstyrelsen  
jämväl blivit föremål för geoteknisk undersökning. Rösundavägen  
ingår i det statsbidragsberättigade vägnätet och företaget ingår  
även i investeringsplanen.

I arbetsplanen ingick bl.a. viss ändring av gatuprofilen å  
vägens sträckning närmast Kommendörsvägen.

I yttrande till Stockholms läns södra vägdistrikt av den  
15 december 1941 anför länsarkitekten: "Då emellertid den före-  
slagna profilen bättre än den fastställda synes ansluta sig till  
de befintliga förhållandena, synes en revidering av stadsplanens  
höjder böra ske."

Sedan ansökan om medgivande till avvikelse från stadsplanen  
jämflikt 42 § stadsplanelagen genom Kungl. Maj:ts befallningshavan-  
des resolution av den 6 februari 1945 avslagits, överlämnade bygg-  
nadsnämnden handlingarna till undertecknad i och för uppgörande av  
förslag till erforderlig ändring i stadsplanen, så att vägföreta-  
get därefter kunde fastställas.


Vid en första okulär besiktning av Rösundavägen fann jag,  
att vägens södra sträckning, i kurvan vid Garpkroksvägen, liksom  
kurvan vid Svartviksringens anslutning, ej överensstämde med den

fastställda stadsplanen, varför ändring i vägens planläge även måste komma i fråga. Vägens västra och norra sida utom en mindre del vid kvarteret Gåsen, utgör för närvarande gräns för stadsplanen. I nu upprättade förslag har stadsplanegränsen förskjutits c:a 10 meter åt väster resp. norr, och ett grönområde utlagts mellan den nya stadsplanegränsen och själva vägområdet. Detta för att de i det geotekniska utlåtandet angivna vägarbetena ostört skulle kunna utföras, liksom att en sådan anordning enbart skulle vara till fördel för vägtrafiken och ej heller på grund av de lokala förhållandena utgöra något intrång ur markägaresynpunkt.

Efter verkställd nymätning och avvägning av vägsträckan har ovan angivna karta med tillhörande gatuhöjder upprättats. Det använda nollplanet, som är H.M.V.Y., synes överensstämma med arbetsplanens nollplan, enär konnektionspunkternas profilhöjder överensstämma.

På grund av vad sålunda anförts får jag föreslå den ändring i stadsplanen för Rösundavägen och området närmast denna, som angivits å den samtidigt härmed upprättade kartan, samt att för området skall i tillämpliga delar gälla de till nådiga brevet av den 21 augusti 1936, angående ändringar i stadsplanen beträffande delar av Saltsjöbadens kyping, hörande bestämmelserna.

Saltsjöbaden den 24 maj 1945.



Till Kungl. Maj:ts beslut  
den 3 maj 1946  
Stockholm i Kommunikationsdepartementet.

Ex officio:



KUNGL. MAJ:TS BEFALLNINGSHAVANDE

I  
STOCKHOLMS LÄN.  
LANDSKANSLIET.

*nr 5  
1946*

Inkom till *74 N.*  
i Saltsjöbadens köping  
den *2/11* 19*46*  
D. nr *218/11*  
*7946*

*61*  
*45* 22 NOV 1946

81/361 SBD:1945.

R e s o l u t i o n .

Med underdånigt utlåtande denna dag har Kungl. Maj:ts befallningshavande till Kungl. Maj:t överlämnat ett av kommunalfullmäktige i Saltsjöbadens köping antaget förslag till ändring av stadsplanen för Rösundavägen i köpingen.

Saltsjöbadens köping förpliktas att till Kungl. Maj:ts befallningshavande inbetala avgift till statsverket för den av länsarkitekten i länet utförda granskningen i ärendet med ett belopp av tjugu kronor, vilken avgift skall debiteras å denna expedition.

Den, som icke åtnöjes med detta beslut, äger att däruti hos Kungl. Maj:t i underdånighet söka ändring genom besvär, vilka, av den klagande själv eller lagligen befullmäktigat ombud underskrivna, skola till Kungl. Kommunikationsdepartementets expedition ingivas före klockan tolv å trettionde dagen, om enskild part klagar, men, om klagan föres av menighet, å fyrtiofemte dagen efter härav erhållen del, den dagen oräknad, då sådant sker, eller ock, om helgdag då inträffar, å nästa söckendag därefter, vid vilka besvär skall fogas bevis om tiden, då beslutet blivit klagandes delgivet; varande dock klagande även medgivet att på eget äventyr i betalt brev med allmänna posten besvärna till Kungl. departementet insända.

Stockholm å landskansliet den 7 februari 1946.

*Sw*

På länsstyrelsens vägnar:

*Olof Ljungström*  
/Olof Ljungström/.

Granskningsavgift tjugu kronor.

*ver. 95.*

Saltsjöbadens köping.