

Förslag till ändring och utvidgning av stadsplanen för kvarteret VINRANKAN m.m. i Saltsjöbaden

År 1965 den 28 maj fastställd denna stadsplaneändring på sätt länsstyrelsens beslut samma dag närmare utvisar; och må enligt 150 § 3 st. byggnadslagen talan icke följ mot nämnda beslut, varför detsamma omedelbart vunnit laga kraft, berygas, Stockholm å landskansliet som ovan.

På tjänstens vägnar:

Bo Ljungberg

Stockholm den 29 okt. 1964







Evald Claesson
Arkitekt SAR

Kopians likhet med originalet bestyrkes i tjänsten:





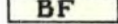





Malmström

Beteckningar:

Grundkartan:

-  Fastighetsgräns
-  Befintlig byggnad
-  Nivåkurvor
-  Tomtnummer
-  Stadsägonnummer
-  Gatuhöjd

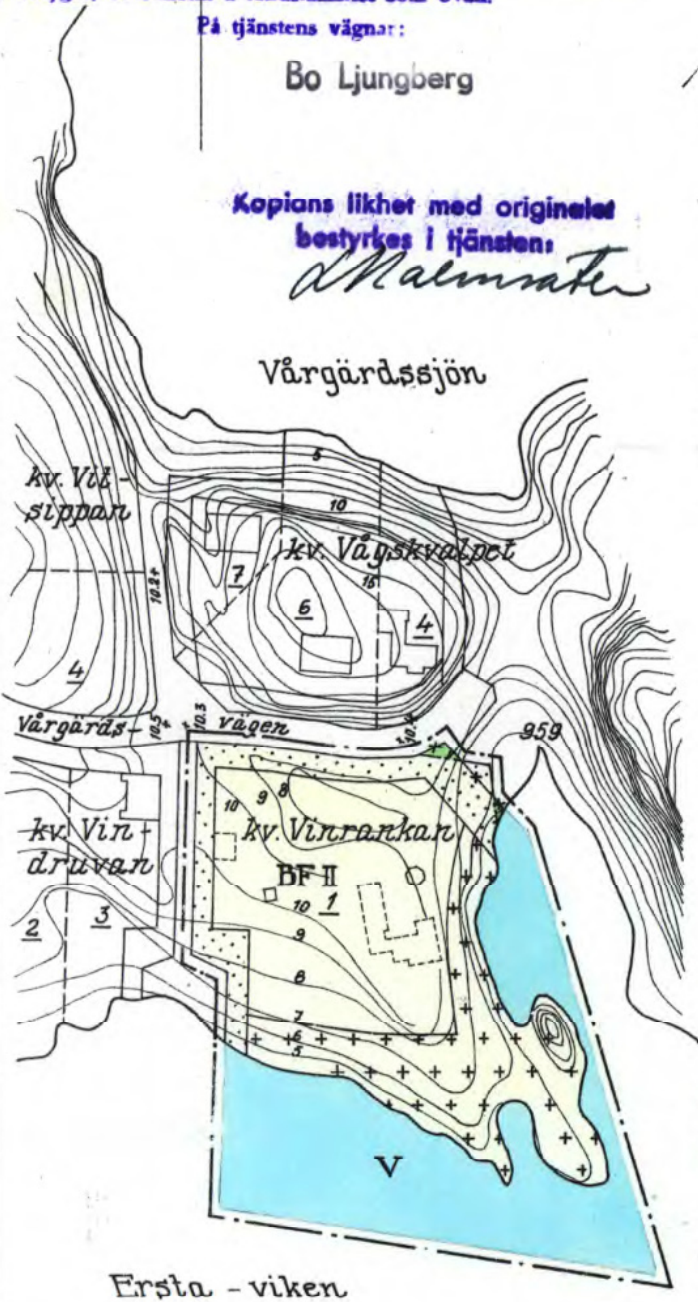
Stadsplanekartan:

-  Stadsplanegräns, belägen 3 m utanför det område förslaget avser
-  Gällande områdes- och bestämmelsegräns
-  Gällande områdes- och bestämmelsegräns avsedd att utgå
-  Områdesgräns
-  Område för bostadsändamål, fristående hus
-  Mark som får bebyggas endast med uthusbyggnader e.d.
-  Mark som ej får bebyggas
-  Vattenområde
-  Våringsantal
-  Allmän plats, park

Tillhör kommunalfullmäktiges beslut den 15 februari 1965.

Saltsjöbaden den 15 febr. 1965

HARRY DAHLBERG
Kommunalfullmäktiges ordförande



M 10 0 10 20 30 40 50 60 70 80 90 100 150 200 M

Skala 1: 2.000

63

1965 S 199

Ok 63/65

Förslag till ändring och utvidgning av stadsplanen för kvarteret VINRANKAN m.m. i Saltsjöbaden

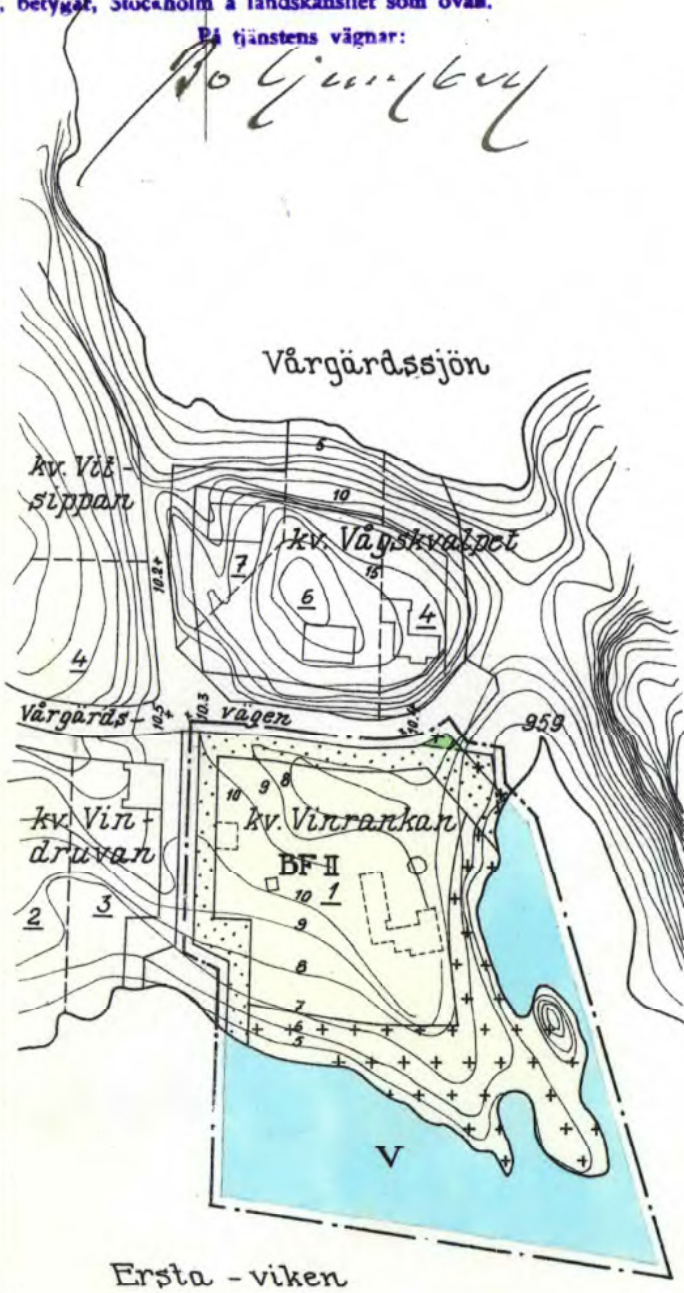
År 1965 den 28 maj fastställd denna stadsplaneändring på sätt länsstyrelsens beslut samma dag närmare utvisar; och må enligt 150 § 3 st. byggnadslagen talan icke följäs mot nämnda beslut, varför detsamma omedelbart vunnit i kraft, betygat, Stockholm å landskansliet som ovan.

På tjänstens vägnar:

H. G. Jönberg

Stockholm den 29 okt. 1964

Ewald Claesson
Ewald Claesson
Arkitekt SAR



Beteckningar:

Grundkartan:

- Fastighetsgräns
- Befintlig byggnad
- Nivåkurvor
- Tomtnummer
- Stadsägonummer
- Gatuhöjd

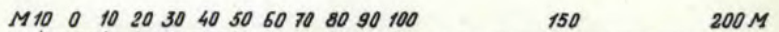
Stadsplanekartan:

- Stadsplanegräns, belägen 3 m utanför det område förslaget avser
- Gällande områdes- och bestämmelsegräns
- Gällande områdes- och bestämmelsegräns avsedd att utgå
- Områdesgräns
- Område för bostadsändamål, fristående hus
- Mark som får bebyggas endast med uthusbyggnader e.d.
- Mark som ej får bebyggas
- Vattenområde
- Våringsantal
- Allmän plats, park

Tillhör kommunalfullmäktiges beslut den 15 februari 1965.

Saltsjöbaden den 15 febr. 1965

Harry Dahlberg
HARRY DAHLBERG
Kommunalfullmäktiges ordförande



Skala 1: 2 000



Nacka KLM

Akt nr:

0182K-63/1965

63/1965

KARTAN I AKTEN

Förslag till ändring och utvidgning av stadsplanen för kvarteret VINRANKAN m.m. i Saltsjöbaden

År 1965 den 28 maj fastställdes denna
planeändring på sätt länsstyrelsens beslut samma dag närmare
sär; och må enligt 150 § 3 st. byggnadslagen talan icke full-
na mot nämnda beslut, varför detsamma omedelbart vunnit i.e.
i. betygat, Stockholm å landskansliet som ovan.

På tjänstens vägnar:

Bo Ljungberg

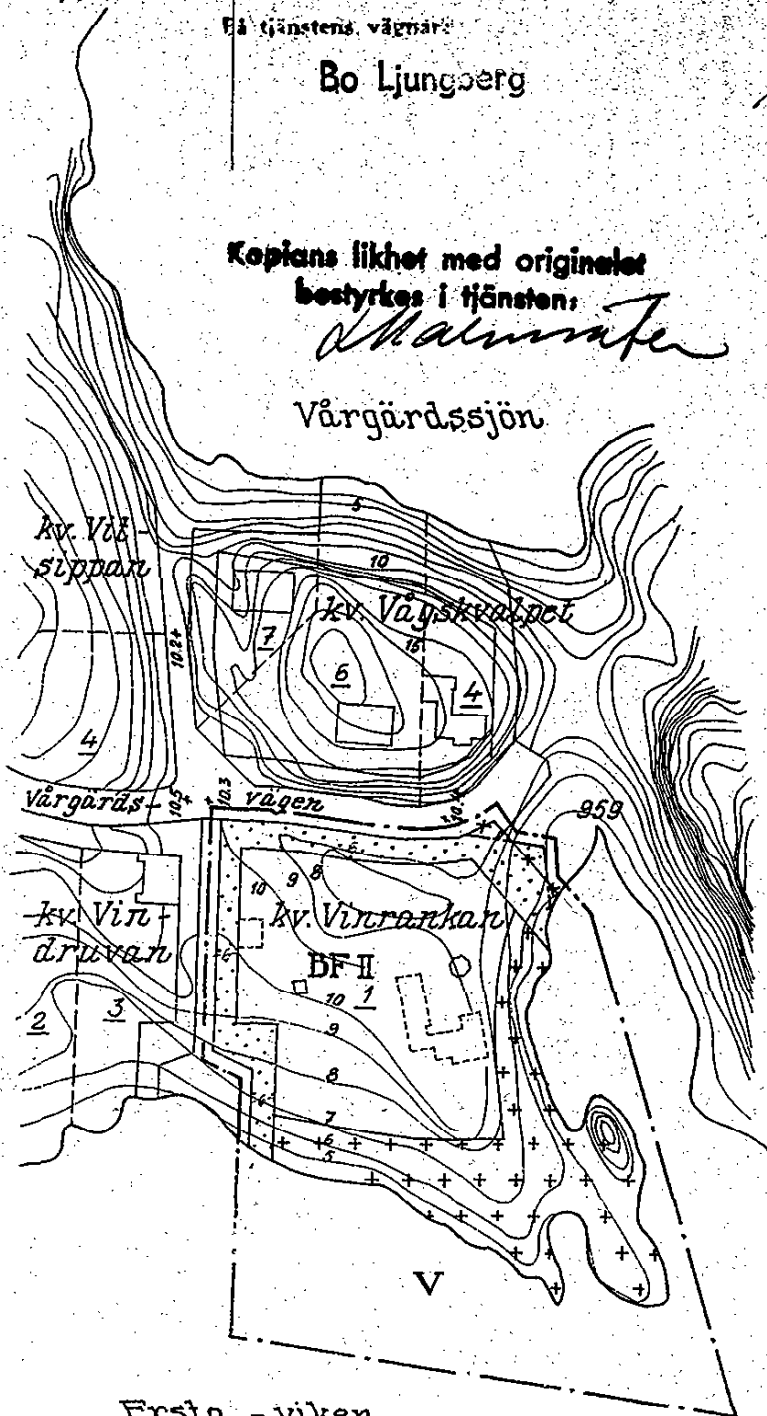
Stockholm den 29 okt. 1964

Evald Claesson
Ewald Claesson
Arkitekt SAR

Kopians likhet med originalet
bestyrkes i tjänsten:

Malmsten

Värgårdssjön



Ersta - viken

Beteckningar:

Grundkartan:

- Fastighetsgräns
- Befintlig byggnad
- Nivåkurvor
- Tomtnummer
- Stadsägonnummer
- Gatuhöjd

Stadsplanekartan:

- Stadsplanegräns, belägen 3 m utanför det område förslaget avser
- Gällande områdes- och bestämmelsegräns
- Gällande områdes- och bestämmelsegräns avsedd att utgå
- Områdesgräns
- Område för bostadsändamål, fristående hus
- Mark som får bebyggas endast med uthusbyggnader e.d.
- Mark som ej får bebyggas
- Vattenområde
- Våningsantal
- Allmän plats, park

Tillhör kommunalfullmäktiges
beslut den 15 februari 1965.

Saltsjöbaden den 15 febr. 1965

Harry Dahlberg
HARRY DAHLBERG

Kommunalfullmäktiges ordförande

10 0 10 20 30 40 50 60 70 80 90 100

150

200 M

Skala 1: 2.000

Avskrift.

Met 63
1965.

218 3. 01

III G1-24:65

R e s o l u t i o n .

Länsstyrelsen prövar, med stöd av 26 och 88 §§ byggnadslagen, skäligt fastställa ett av kommunalfullmäktige i Saltsjöbadens köping vid sammanträde den 15 februari 1965 antaget förslag till ändring och utvidgning av stadsplanen för kvarteret Vinrankan m.m., sådant förslaget åskådliggjorts å en av arkitekten Evald Claesson den 29 oktober 1964 upprättad karta med därtill hörande beskrivning av den lydelse härvid fogade bilaga utvisar.

Klagan över detta beslut må icke föras.

Stockholm å landskansliet den 28 maj 1965.

På länsstyrelsens vägnar:

Gösta Falk

Olof Ljungström

Bestyrkes på tjänstens vägnar:

Malmsäte

Byggnadsnämnden

inkom till lantmäterikontoret
i Stockholms län

den 10 MAR, 1965

S. D. G. 76

17 MAR 1965

54-24-65

B E S K R I V N I N G

tillhörande förslag till ändring av stadsplanen
för kv Vinrankan m.m. i Saltsjöbaden.

Det förevarande ändringsförslaget omfattar nuvarande kvarteret Vinrankan samt viss därinvid belägen mark som icke tidigare varit planlagd. Gällande stadsplan har fastställts av K.Maj:st den 1 november 1940. Förslaget avser ändring av kvartersgränsen i kvarterets nordöstra hörn. Det har upprättats för att underlätta anläggandet av en tennisplan å den här ifrågavarande delen av tomten nr 1. Ändringen skulle samtidigt komma att underlätta iordningställandet av ett mera bekvämt gångstråk mellan Vårgårdsvägen och närliggande delar av Svärdsö.

Nu gällande stadsplanebestämmelser avses att fortfarande gälla.

Stockholm den 15 oktober 1964.

Evald Claesson
Evald Claesson

Arkitekt SAR

Tillhör kommunalfullmäktiges
beslut den 15 februari 1965.
Saltsjöbaden den 15 februari 1965.

Harry Dahlberg
.....
(Harry Dahlberg)
Kommunalfullmäktiges ordförande.

63
Akt 65

Översändes till
Byggnadsnämnden, Saltsjöbaden
för kännedom.

Länsarkitektkontoret i Stockholms län,
Angående förslag till ändring av stadsplanen
för kvarteret Vinrankan i Saltsjöbadens
köping. *20.4.65*

Länsarkitektens yttrande:

Mot ärendets formella handläggning på
orten eller planförslagets utformning synes
icke finnas anledning till erinran. Länsarki-
tekten tillstyrker fastställelse av plan-
förslaget. Stockholm den 13 april 1965.

BÅ/BR

(Birger Åström)
T.f. länsarkitekt

