



# **Nacka KLM**

**Akt nr:**

**0182K-6912**

6912

KARTAN I AKTEN

FÖRSLAG TILL JÄMKNING AV BYGGNADSPLAN FÖR DEL AV  
**VELAMSUND I<sup>1</sup> o. I<sup>14</sup> SAMT KIL I<sup>13</sup>**

I BO SOCKEN, STOCKHOLMS LÄN

UPPRÄTTAT Å LÄNSARKITEKTKONTORET I STOCKHOLM

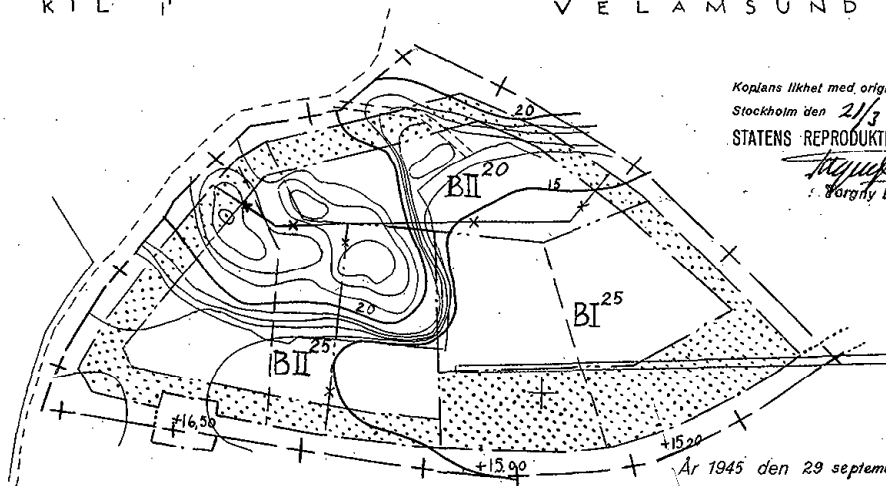
JUNI 1945.

*Olaf Ljungström*



K I L I<sup>13</sup>

V E L A M S U N D I<sup>14</sup>



Kopians likhet med originalet betygas.  
 Stockholm den 21/3 1946  
 STATENS REPRODUKTIONSANSTALT  
*Magnus Larsson*  
 Margny Lange

År 1945 den 29 september  
 fastställdes denna ändring av byggnadsplan  
 på sätt Kungl. Maj:ts befallningshavandes  
 beslut samma dag närmare utvisar, betygar  
 Stockholm å landskansliet som ovan.

På tjänstens vägnar:  
 Olaf Ljungström

Beteckningar:

- |           |                                      |         |                                 |
|-----------|--------------------------------------|---------|---------------------------------|
| — — — — — | Gräns för byggnadsplanen             | [B] [ ] | Mark för bostadsstädsändamål    |
| — · — · — | Områdesgräns                         | [ ] [ ] | " som ej får bebyggas           |
| — · — · — | Bestämmelsegräns                     | I, II   | Antal våningar                  |
| — x — x — | Gräns avsedd att utgå                | 20, 25  | Tamts minimiareal uttryckt i ar |
| · · · · · | Parkgräns, ej avsedd att fastställas | + 0,0   | Gatuhöjd                        |
| — · — · — | Tomtgräns, " " " "                   | [ ] [ ] | Nivåkurvor                      |
| [ ] [ ]   | Allmän plats, gata                   | [ ] [ ] | Dike                            |
| [ ] [ ]   | " " park                             |         |                                 |



Skala 1:2000

Avskrift.

7 18/46

29/9 45

Inkom till Byggnadsnämnden  
i Boo d. 31/1 1946

V.10  
30

XXXVIII

41/115 SED:45.

Utdrag av protokoll, hållet in-  
för Kungl. Maj:ts befälningshavande i Stock-  
holms län & landkansliet den 27 september  
1945.

Med en den 14 juli 1945 hit inkommen skrift hade Aktiebolaget  
Tusculum för fastställelse Sverlämnat förslag till jäkning av bygg-  
nadsplanen för del av Velasund 1 och 1 samt Kil 1 i Boo socken,  
sådan förslaget skeddliggjorts å en å länssarkitektkontoret i länet  
i juni 1945 upprättad karta med därtill hörande beskrivning.

I ärendet hade Sverlantaltaren och länssarkitekten i länet av-  
givit inforrade yttranden.

Sedan antecknats, att sökanden vare ägere av all mark, som av  
förslaget berördes, meddelades följande

B e s l u t .


Kungl. Maj:ts befälningshavande prövar, med stöd av 60 i stads-  
planslagen, skäligen fastställa ifrågavarande förslag till jäkning av  
byggnadsplan, sådant detsamma skeddliggjorts å ovanstående karta med  
därtill hörande beskrivning av den lydelse härvid fogade bilaga utvi-  
sar, dock att från fastställelsen undantages den å kartan angivna fast-  
tighetsindelningen.

Den, som icke stämmer med denna resolution, äger att därtill hos  
Kungl. Maj:tt i underdånighet söka ändring genom besvär, vilka, av den  
klagande själv eller lagligen befälsmäktigt ombud underskrivna, skola  
till Kungl. kommunikationsdepartementets expedition ingivas före klök-  
ken tolv en månad från denna dag, varende dock klagande även medgivet  
att på eget äventyr i betalt brev med allmänna posten besvären till  
Kungl. departementet insända.

På tjänstens vägnar:

Olof Ljungström.

Avskriftens riktighet bestyrkes i tjänsten:



Avskrift.

Bil.

Beskrivning tillhörande förslag till jämkning av byggnadsplan för del  
av Valensund 1 och 1 samt Kil 1 i Bso socken.

Föreliggande förslag avser ändring i den av Kungl. Maj:ts Befälningshavande den 21 mars 1944 fastställda byggnadsplanen. Det berörda området, som är beläget i den nämnda planens nordvästra del, utgöres av ett kvarter avsett för friliggande bostadshus i en och två våningar med minsta tomtarealer av 2.000 och 3.500 kvadratkilometer. Ändringen avser snärre jämkningar av gränserna mellan de nämnda olika bostadsområdena i och för att åstadkomma en till terrängen anpassad tomplatshindelning.

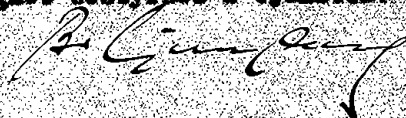
De nu gällande byggnadsplansbestämmelserna avses att fortfarande gälla.

Stockholm den 30 juni 1945.

Länserkitektkontoret  
i Stockholms län

Olof Lundgren.

Avskriftens riktighet bestrykes i tjänsten:



KB 29/7-45